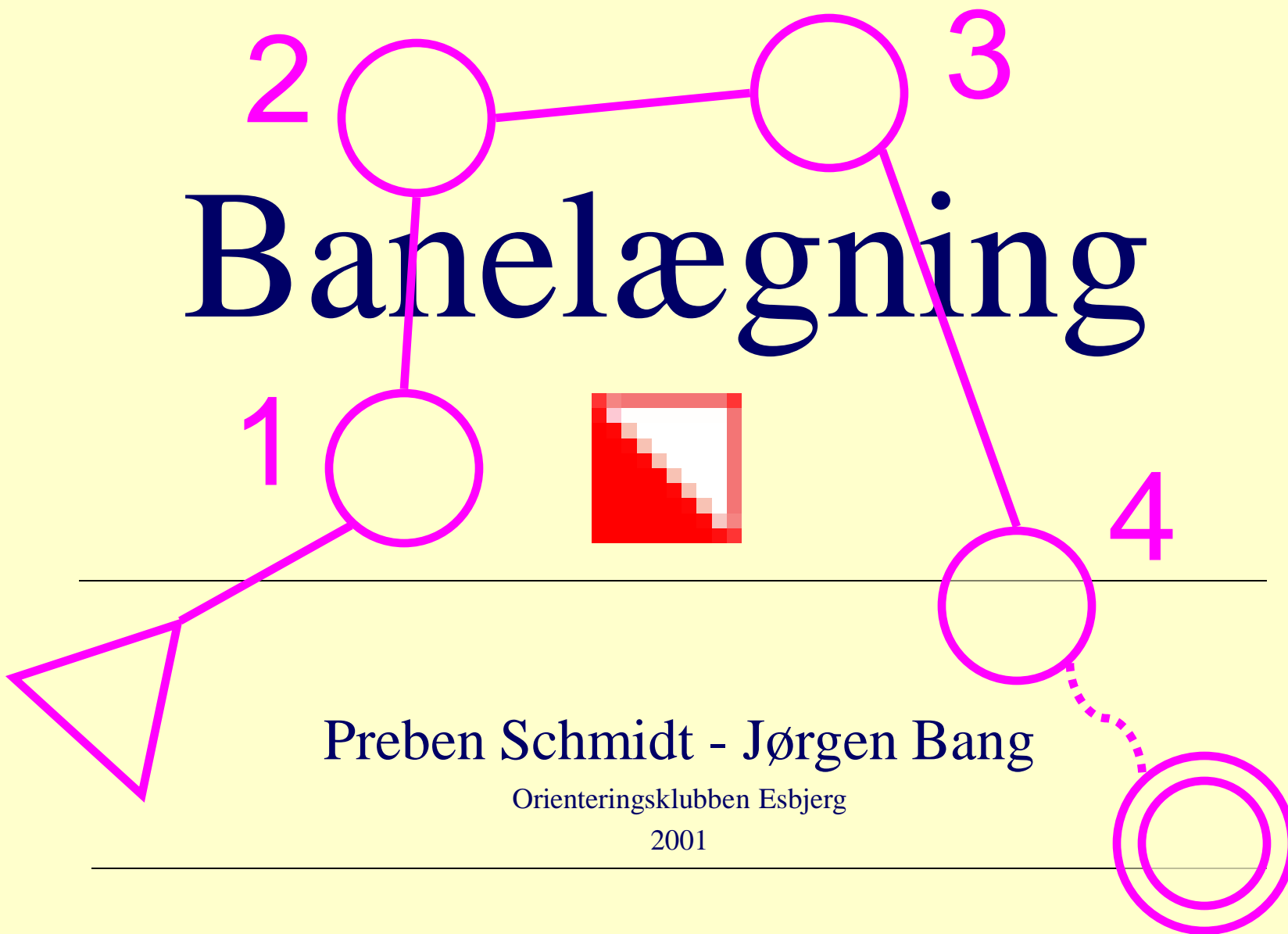


Banelægning



Preben Schmidt - Jørgen Bang

Orienteringsklubben Esbjerg

2001

*Tryk for at komme videre.....
Tryk Alt+F4 for at afslutte.*



Banelæggeren er hovedpersonen ved ethvert orienteringsløb



*Tryk for at komme videre.....
Tryk Alt+F4 for at afslutte.*

Hvorfor dette kursus



- Dette er et kursus er for begyndere.
- Du skal lære at lægge baner til et træningsløb.
- Du skal først lære lidt teori om banelægning og...
- samtidig have nogle gode praktiske råd....



Hej – Jeg skal nok hjælpe dig

Hvad er opgaven

- Som banelægger har du til opgave, at lave en bane, der er –
- *retfærdig*, har passende
- *sværhedgrad*, og er
- *spændende*

- Men først lidt grundbegreber....

Jeg synes også det skal være sjovt og fair at løbe o-løb !

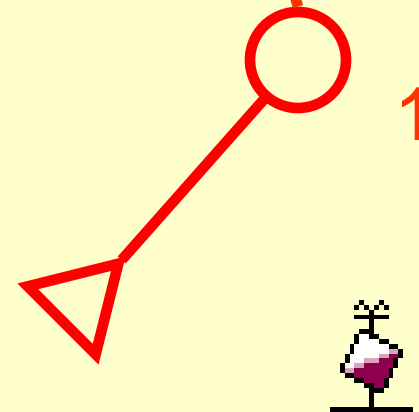


Grundbegreber

- ▣ Jeg går ud fra du kender kortets signaturer
- ▣ Her skal du lære banelæggerens symboler at kende
- ▣ Du skal tegne med en rød vandfast filtpen og bør bruge hulskabelon, når du tegner baner ind på løbskortet.




Du kan måske også bruge dit kompas, - Der er ofte en skabelon indbygget i kompaslinealen....





Start

- *Trekanten* er banelæggerens symbol for start.
- Startstedet skal være i midten af trekanten.
- Et af trekantens hjørner skal pege direkte imod første post.
- Trekanten er likesidet og måler *7 mm* på hver side.



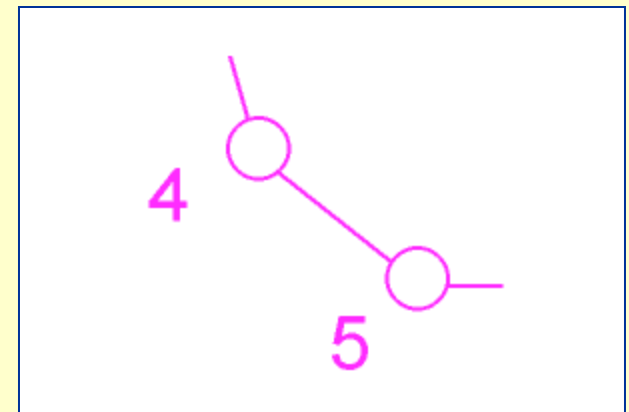

Du skal bruge rød eller violet farve



Posten

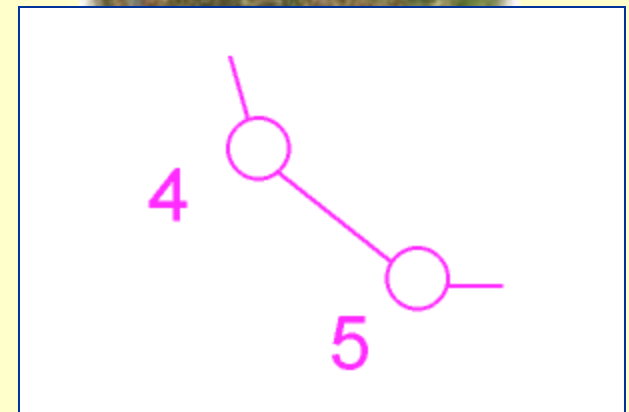


- *Cirklen* markerer postplaceringen
- Posten står i centrum af cirklen.
- Cirklen skal være *5-6 mm* i diameter
- Skriv postnummeret tydeligt, og helst på ydersiden af baneforløbet.

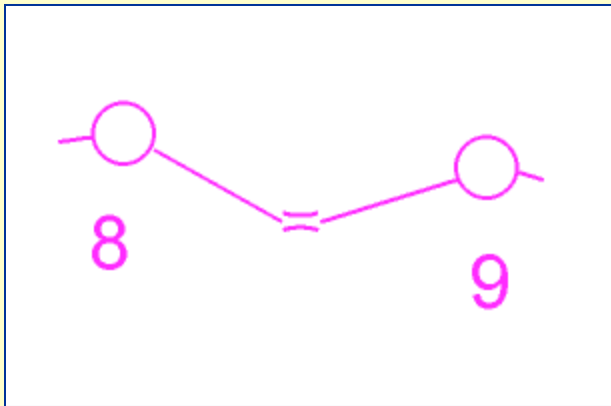


Stregerne

- Posterne forbinder du på løbskortet med streger.
- *Forbindelsesstregerne* sikrer at løberne opsøger posterne i den rigtige rækkefølge.




Tvungen overgang



▣ Sådan viser du som banelægger en *tvungen overgang*.

▣ Du kan ofte med fordel sætte *væske* frem her – Da bruger du dette symbol





Brug rent vand – H₂O – Tak !





Forbudt område

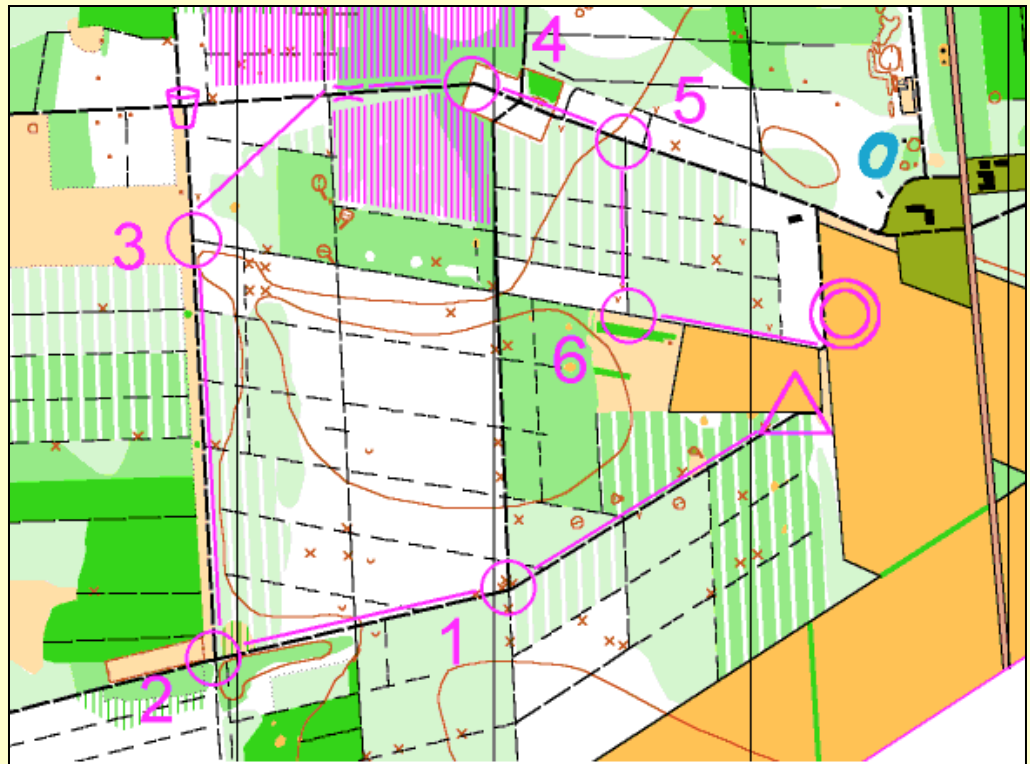
- *Forbudt område* må ikke passeres eller krænkes.
- Brug lodrette streger på kortet.
- Det kan være en vildtflomme, en farlig vindfælde eller et område med sårbar beplantning.
- Det kan også være nødvendigt med en markering i terrænet.

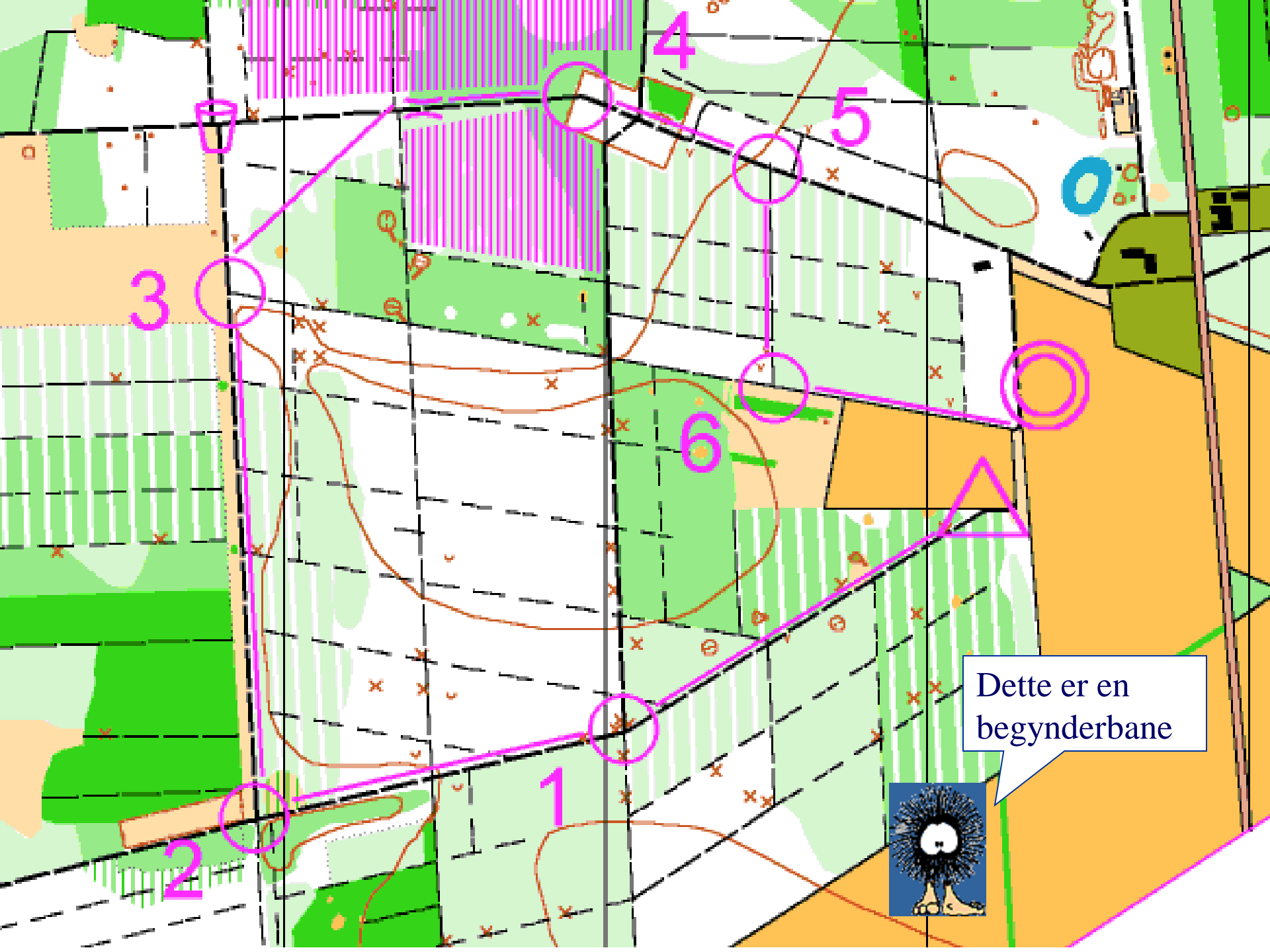


Sådan ser det ud under et.....

Her har du en
begynderbane med -
Start, Mål og 6
poster-

Kan du finde den
tvungne overgang ?
"Væskeposten" - ?





3

4


5

6

1

2

Dette er en
begynderbane



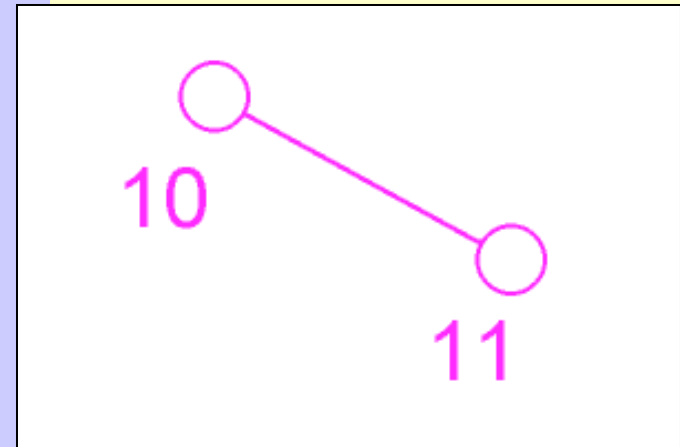


Dette er en post på
Begynderbane – posten viser vej



Delstræk

- ❑ Orienteringsbanen kan vi opdele i *stræk* eller *delstræk*
- ❑ Som banelægger stiller du deltagerne overfor opgaver, der skal løses – valg der skal foretages.
- ❑ Det er ikke kun et spørgsmål om at placere posterne på spændende steder i terrænet.
- ❑ Langt vigtigere er det, at delstrækket mellem posterne giver de rigtige udfordringer....

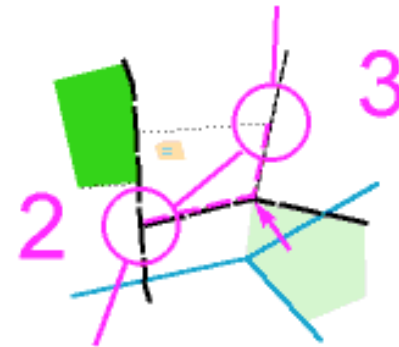


Hvordan kommer jeg hurtigst fra 10 til 11....

Momenter

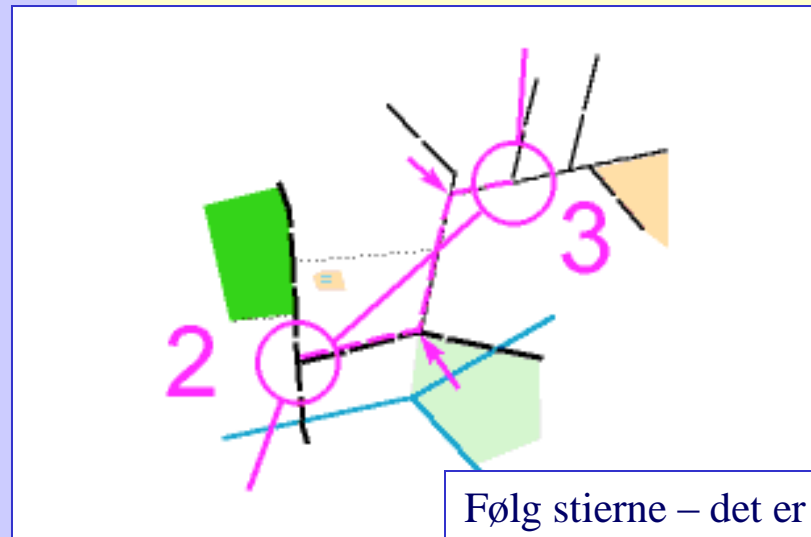
- Som banelægger må du vide hvad der gør en bane let eller svær
- Du skal tænke i *orienteringsmomenter*
- Et orienteringsmoment er hver gang løberen skal løse en opgave, f.eks at ændre retning.

Fra post 2 skal jeg følge stien –
Og dreje første gang til venstre.



Delstræk med to momenter

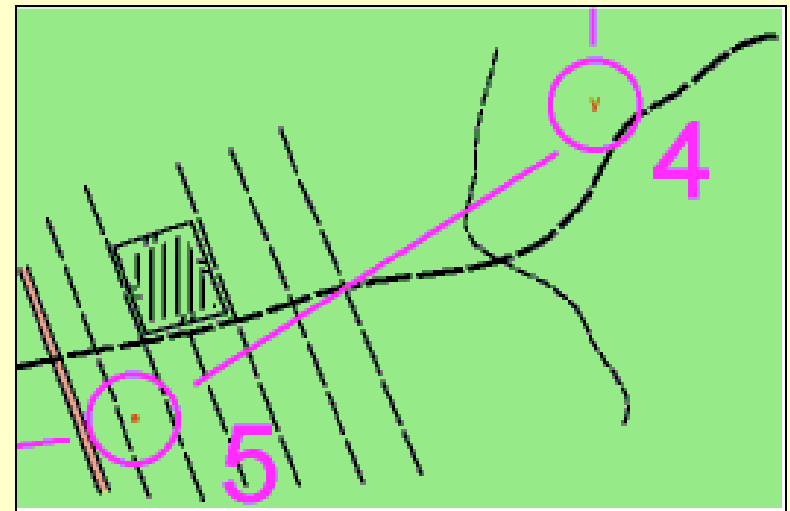
- Her har du et delstræk med to orienteringsmomenter
- To steder skal løberen ændre retning
- Delstrækket er *lineært*.
- Eneste vejvalg følger de lineære terrængenstande
- Der er tale om delstræk på en **let** bane



Følg stierne – det er det sikreste

Opfang

- I terrænet findes der mange gode *Opfang*
- Der tænkes her på store og tydelige terrængenstande, som er lette at finde både på kortet og i terrænet.
- F.eks vil indhegninger, større veje, dyrkede marker og bygninger være gode opfang.



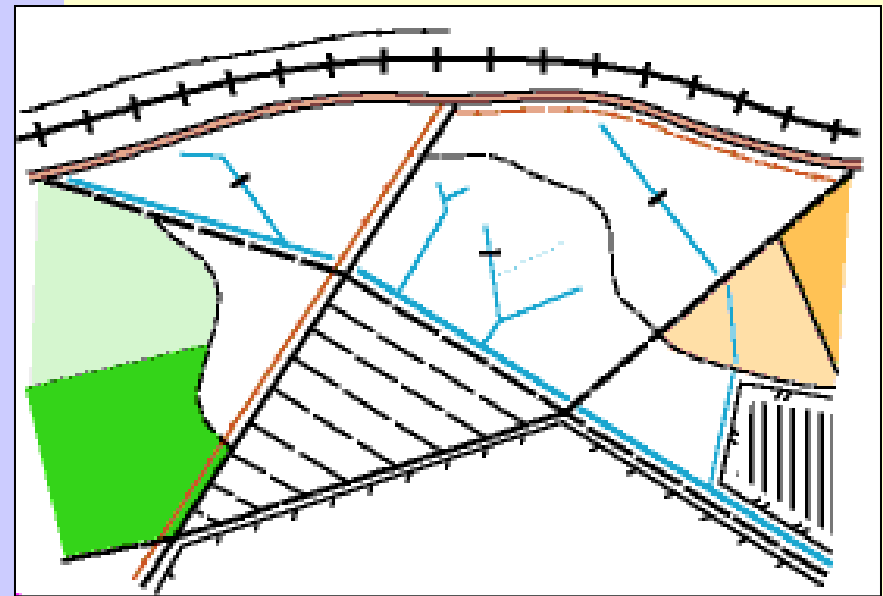
Brug indhegningen som *Opfang* – før posten
Og asfaltvejen som opfang bag posten.

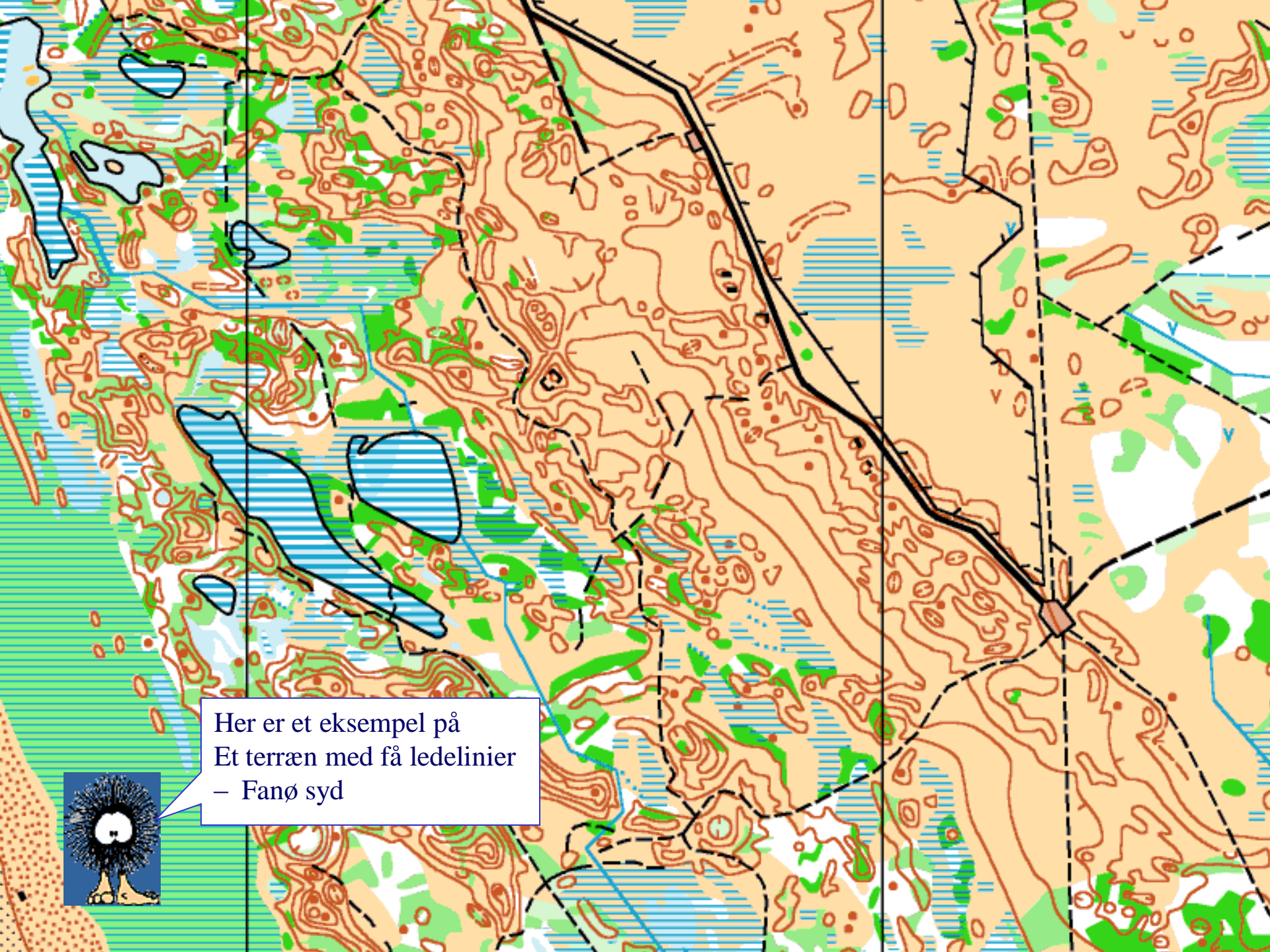
Ledelinier

Her er eksempler på
signaturer der typisk giver
tydelige ledelinier på kort
og i terræn.



- Som banelægger skal du ikke bare tænke på opfang, men også bemærke terrænets *ledelinier*.
- Lette baner følger terrænets ledelinier – svære baner går på tværs af ledelinierne
- Terræn med mange ledelinier giver lette baner – terræn uden gør det svært.





Her er et eksempel på
Et terræn med få ledelinier
– Fanø syd



Her et terræn med mange og tydelige ledelinier
- Gode muligheder for lette baner.
- Her Starup Plantage



Orienteringsbanen

Det er jeg spændt på !!!.



- ❑ Orienteringsbanen er god når den er -
- ❑ *retfærdig*, har passende
- ❑ *sværhedgrad*, og er
- ❑ *spændende*

- ❑ Vi starter med det spændende – det kreative

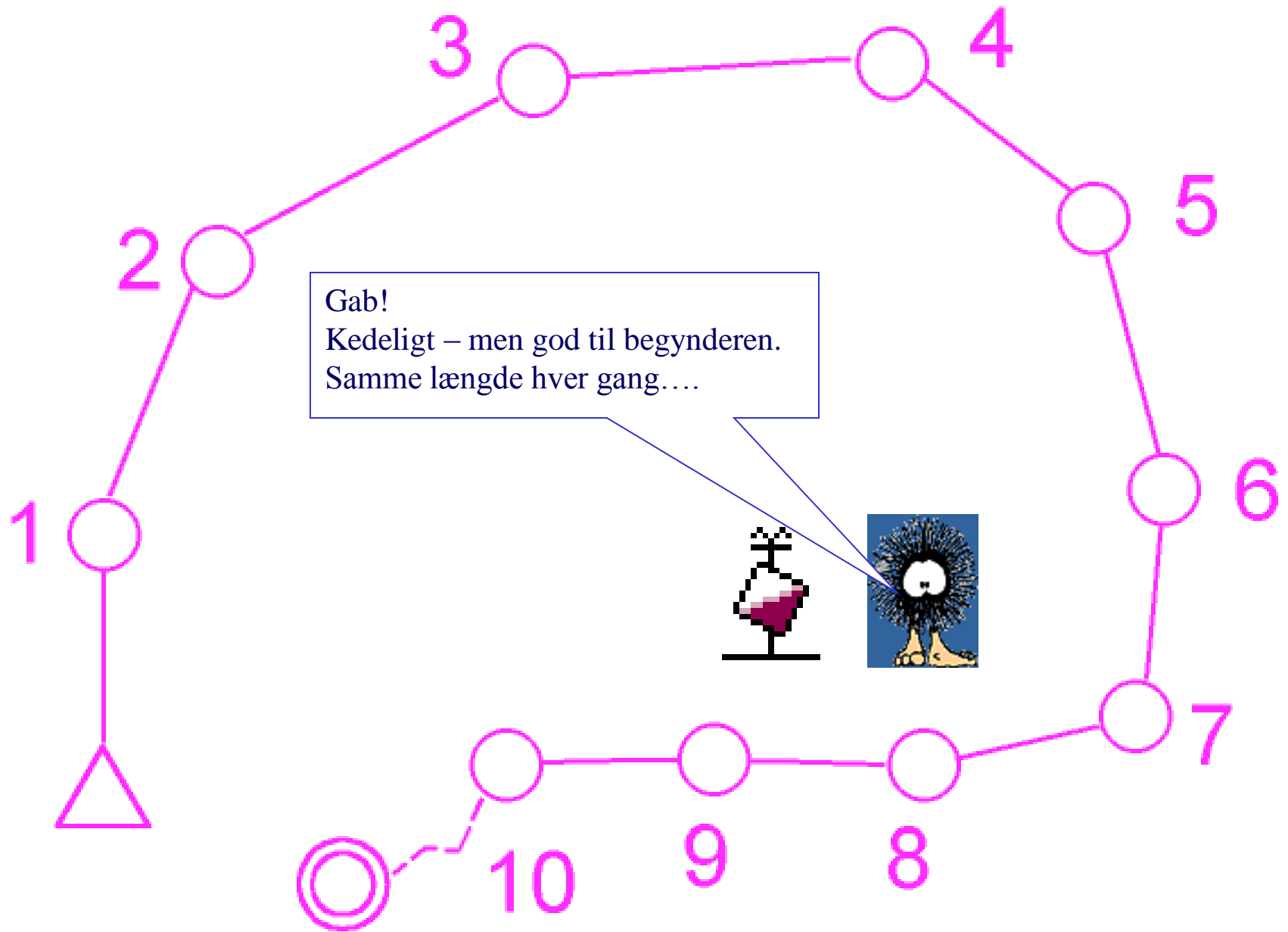


Banebilledet


Hjælp !

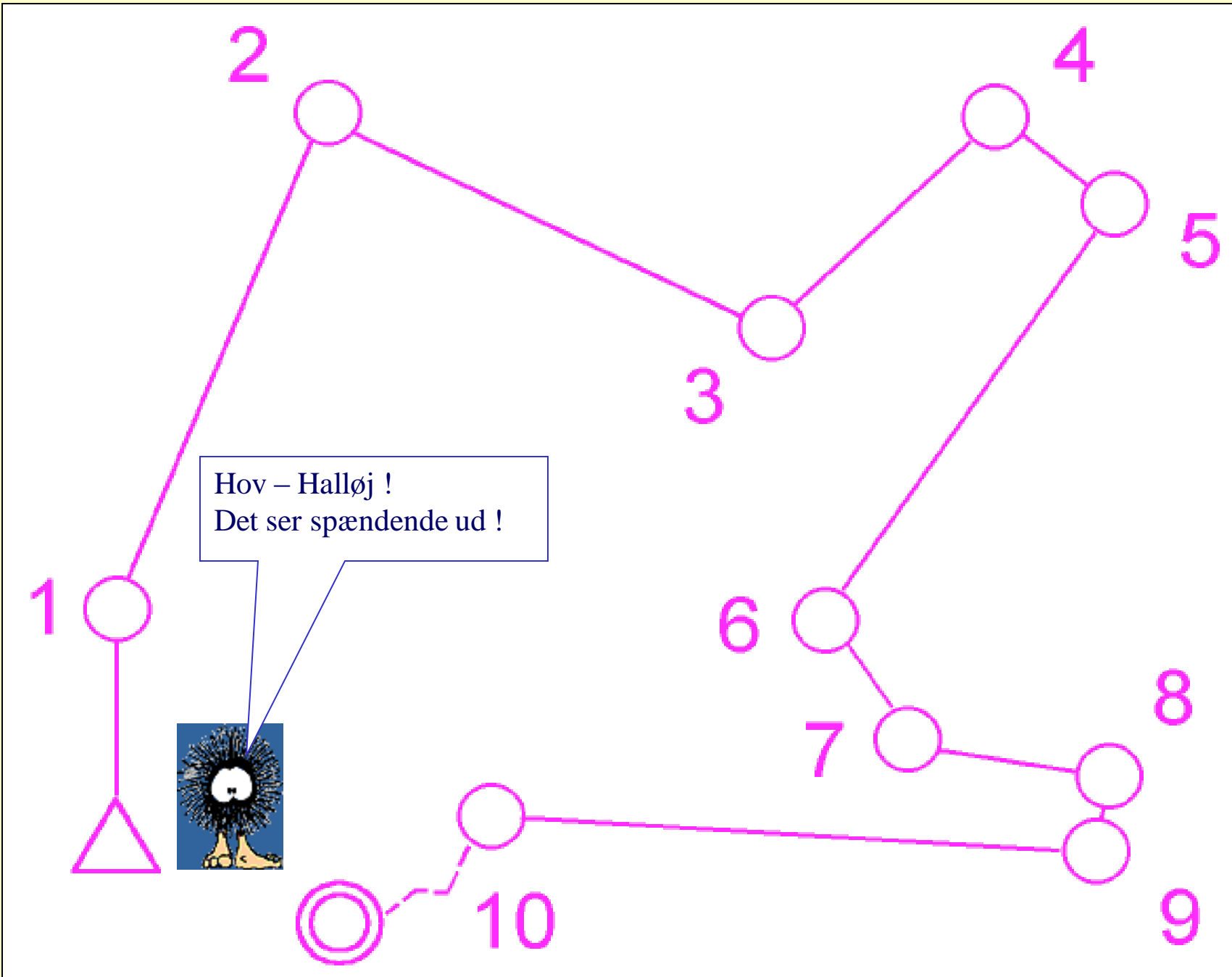


- Vi taler om *banebilledet* især som en del af den kreative del af banelægningen.
- Skal banen være spændende, må banebilledet være varieret
- Undgå unødvendige og indviklede kryds på banen.



Gab!
Kedeligt – men god til begynderen.
Samme længde hver gang....





Hov - Halløj !
Det ser spændende ud !



Postens funktion

Øv – jeg troede det var
postjagt.....

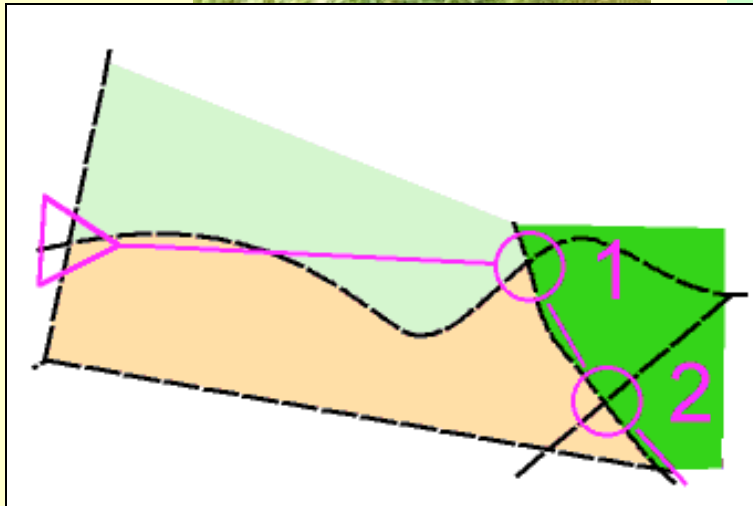


- ❑ Orienteringsløb må ikke blive et spørgsmål om at finde posten
- ❑ Men derimod at finde den hurtigste vej – det rigtige vejvalg.
- ❑ Men posterne har derfor flere funktioner.....

Postens funktion

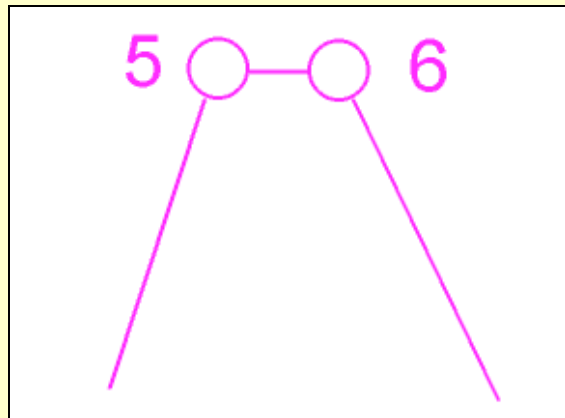
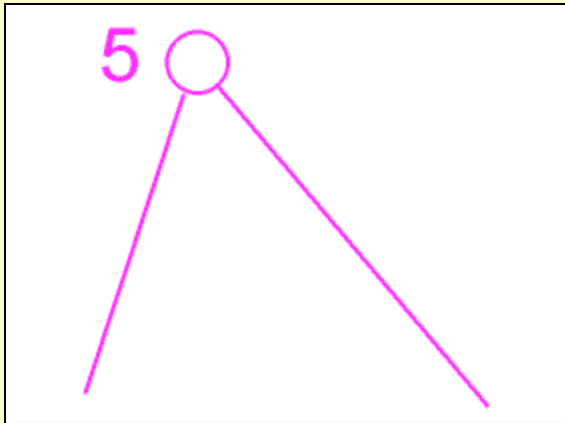


Her skal jeg dreje – posten viser vej



- Posten er på begynderbanen både opfang og vejviser
- Post 1 fanger begynderen, når han skal dreje, og
- Post 2 viser vejen videre mod post 3.
- Sæt postskærmen så den viser vej...
- Sæt den på den anden side af krydset og lidt fremme....

Vendeposten

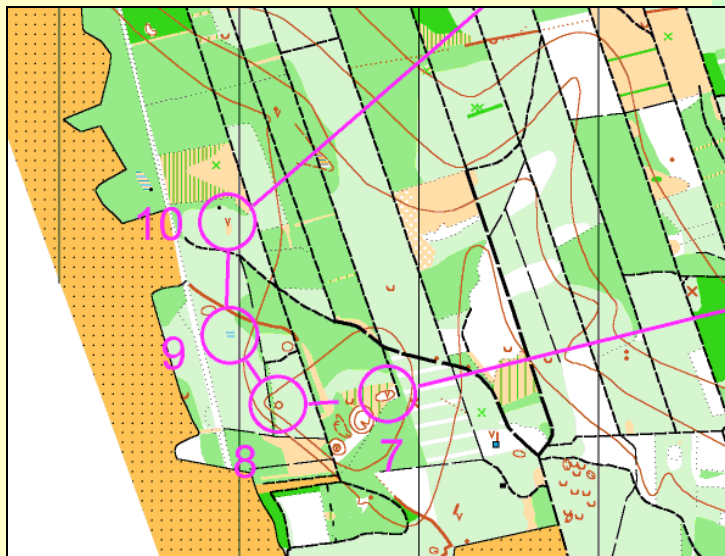


- Vendeposten – her post 6
- sikrer et varieret banebillede, giver udgangspunkt for et nyt godt delstræk og forhindrer
- modløb og dermed slump.

Post 5 – er posten, hvor et spændende delstræk slutter...



Klynge af poster

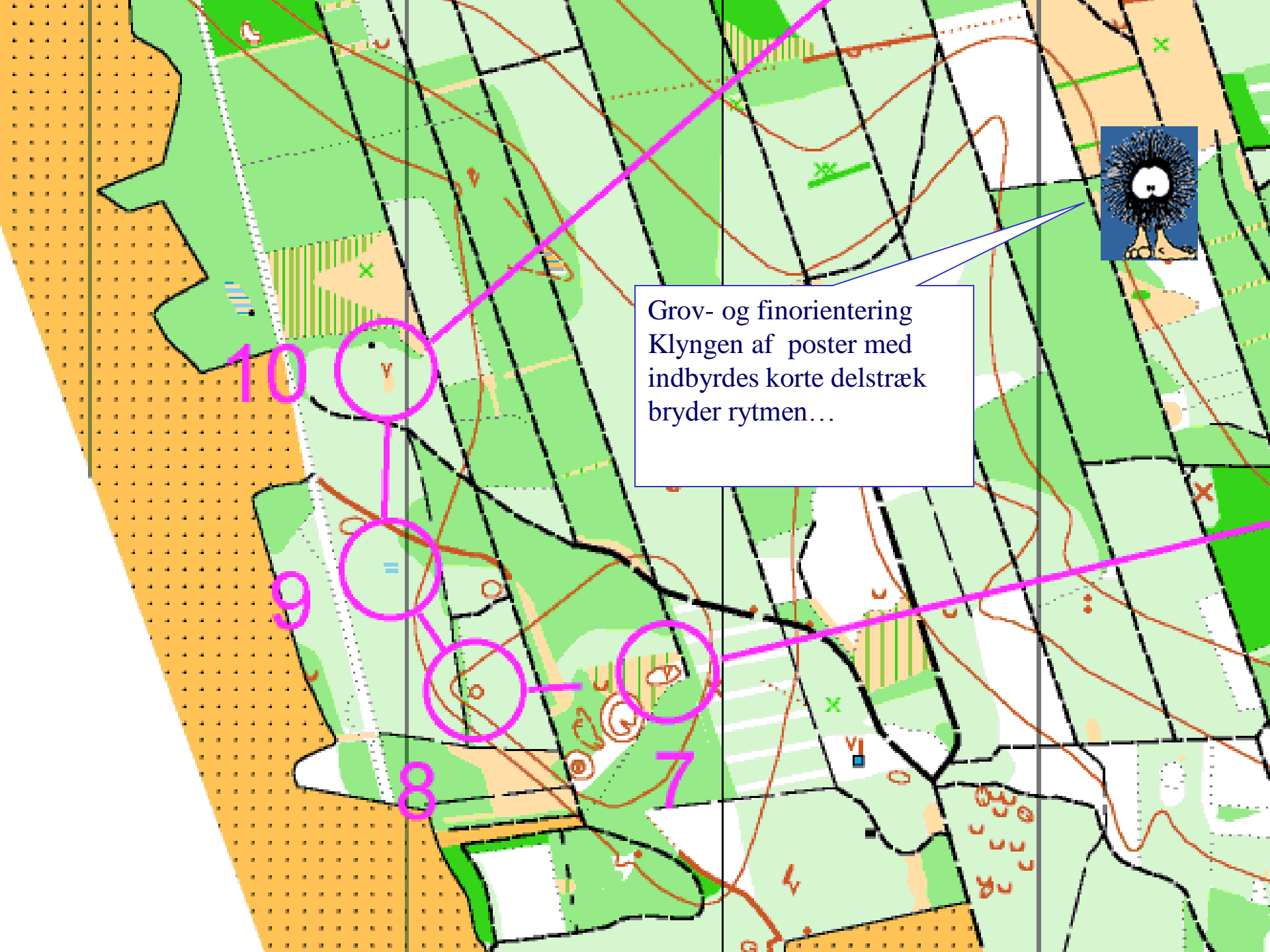


- En varieret postfordeling stiller krav til deltagerne om at omstille sig.
- Skift mellem lange og korte delstræk betyder skift imellem grov- og finorientering...

Se nærmere på næste side

-





Grov- og finorientering
Klyngen af poster med
indbyrdes korte delstræk
bryder rytmen...



Svømmende poster




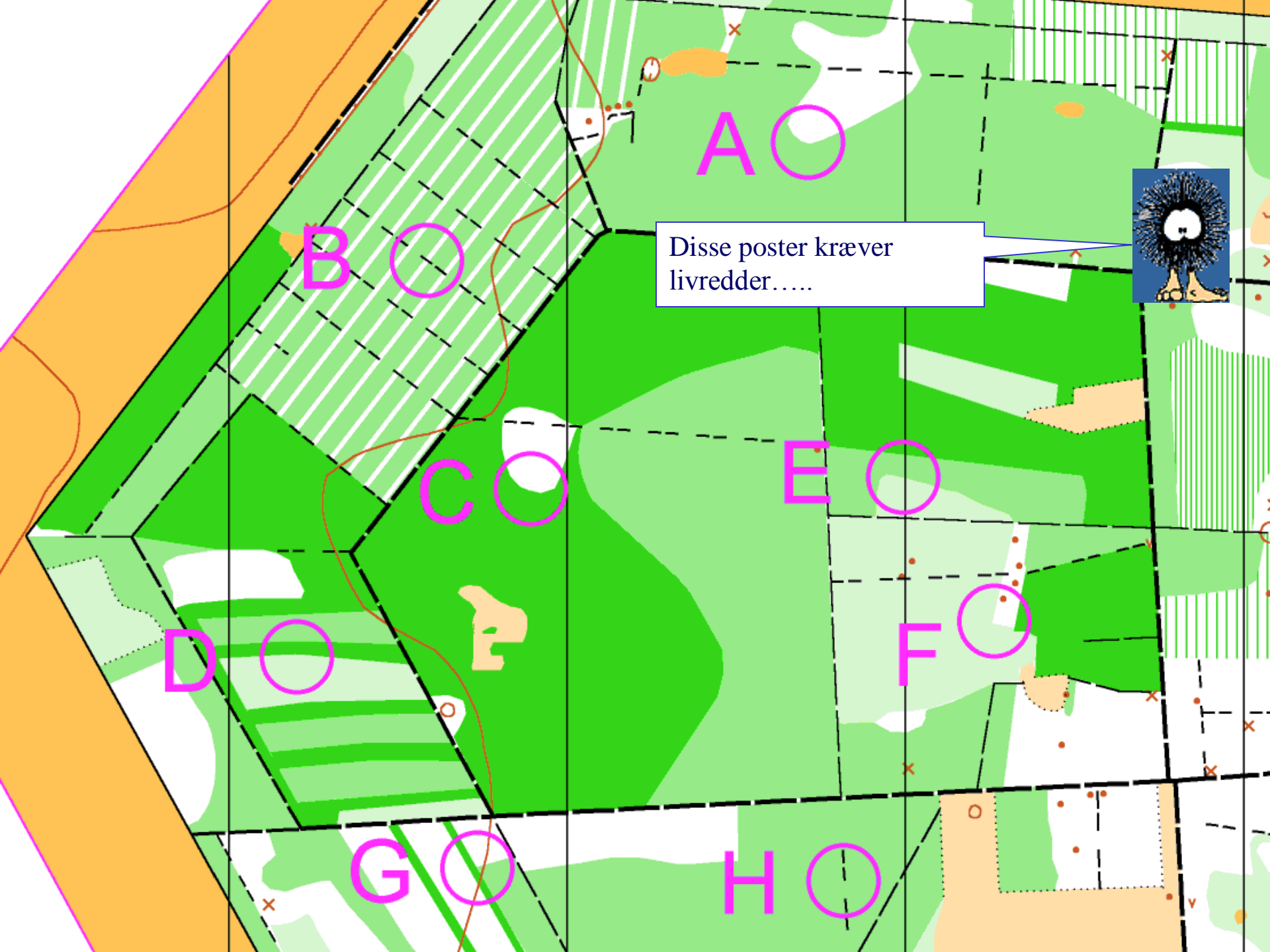
▣ *Retfærdig* -

▣ Her er nogle fejl du som banelægger må undgå...

▣ Vi starter på dybt vand.

Se nærmere på de næste sider -





A ○

B ○

C ○

E ○

D ○

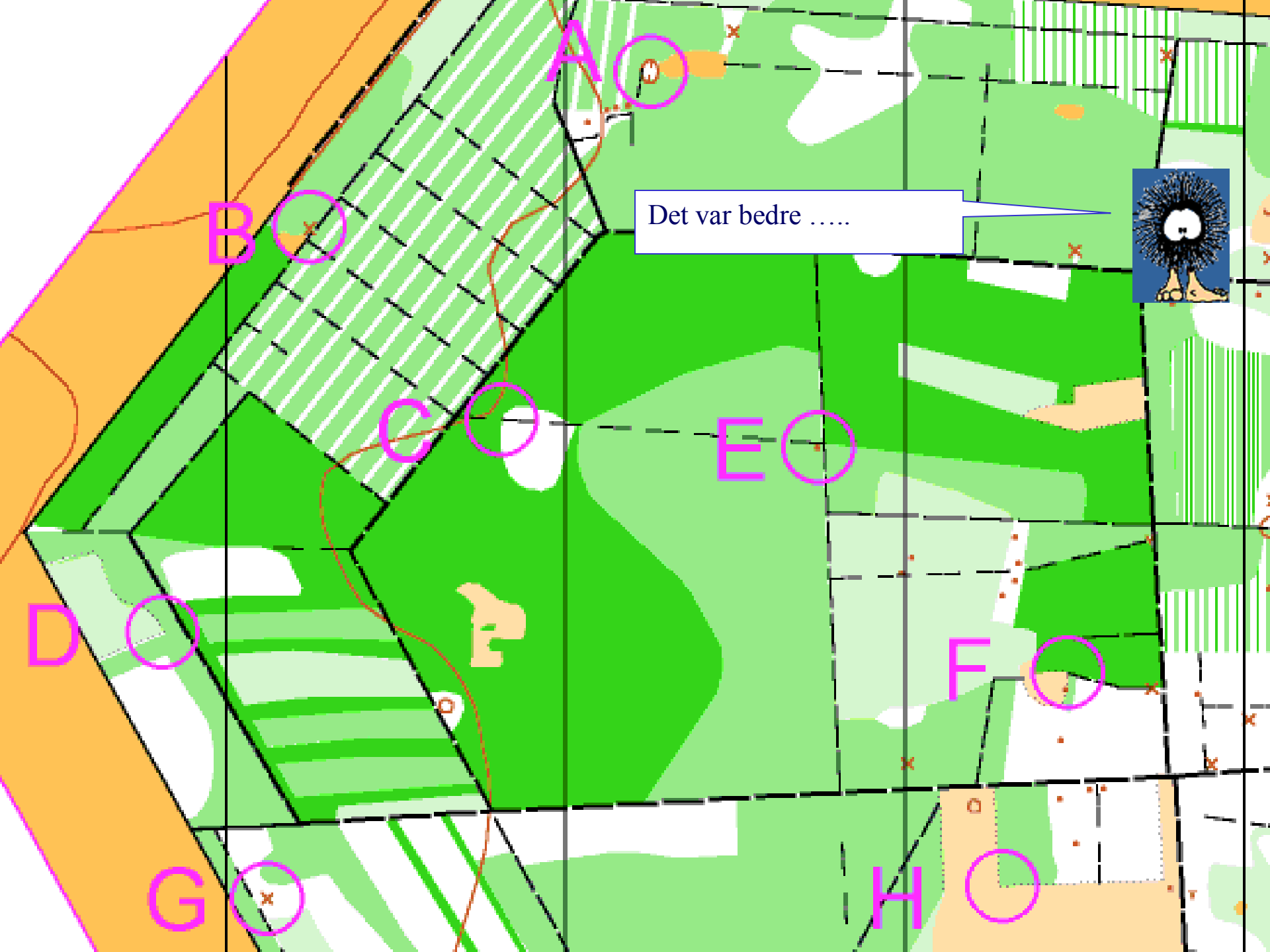
F ○

G ○

H ○

Disse poster kræver livredder.....





Det var bedre

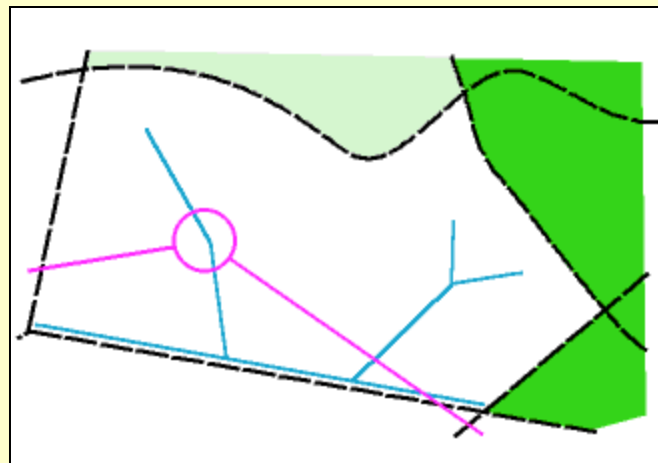


Find

Fixpunktet

Posten skal være *reel* –

Det betyder, at en god løber indenfor få meter skal kunne udpege postens placering i terrænet Her et grøfteknæk...



Fejl på kortet



- ❑ Forekommer -
- ❑ Flyt posten til et reelt og sikkert sted eller sæt den meget synligt fra alle sider.

Vækstgrænser er ofte mere diffuse i terrænet end på kortet




Fejl på kortet

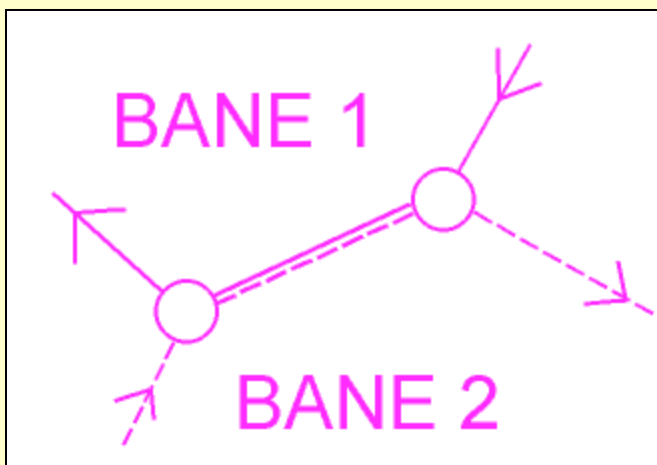


- Vindfælder
ødelægger skov og
kort
- Problemet kan ofte
klares ved en
højtflyvende
”reklamepost”

Orkaner er ikke min livret



Modløb



Dur ikke – banerne skal have samme løberetning også af hensyn til Vildtet..



Jeg er IMOD modløb !!!
Det kan give en urimelig fordel og det er uretfærdigt og træls...

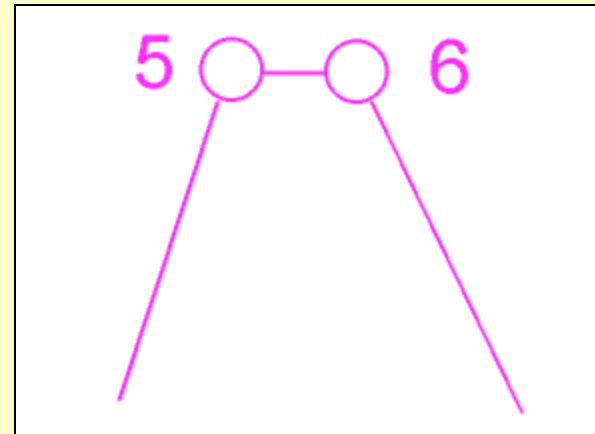
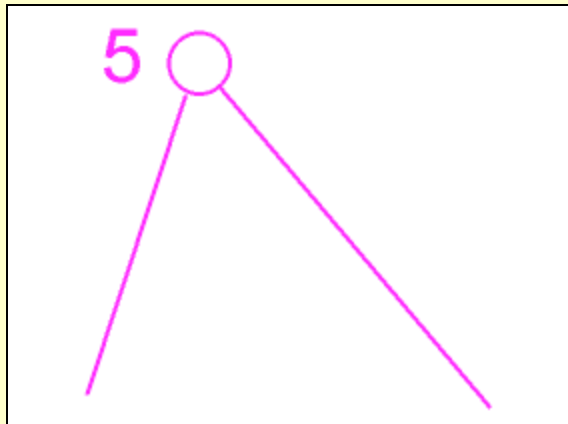
- Giver en post *modløb*, vil banen ikke være retfærdig
- Det er nemlig tilfældigt, om der kommer nogen ud fra posten lige når du kommer

Spids vinkel



En lille spids – det lyder ellers godt

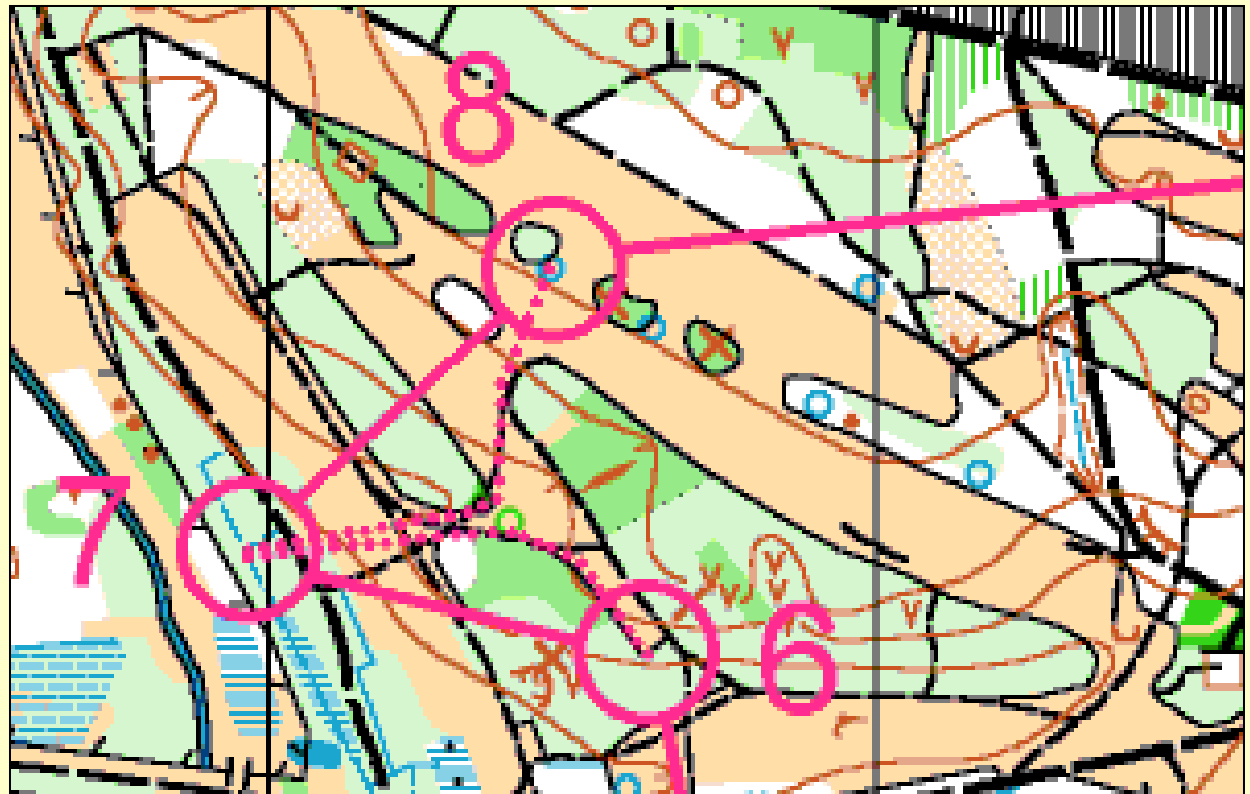
■ Du skal undgå spidse vinkler på banen – de giver ofte modløb,



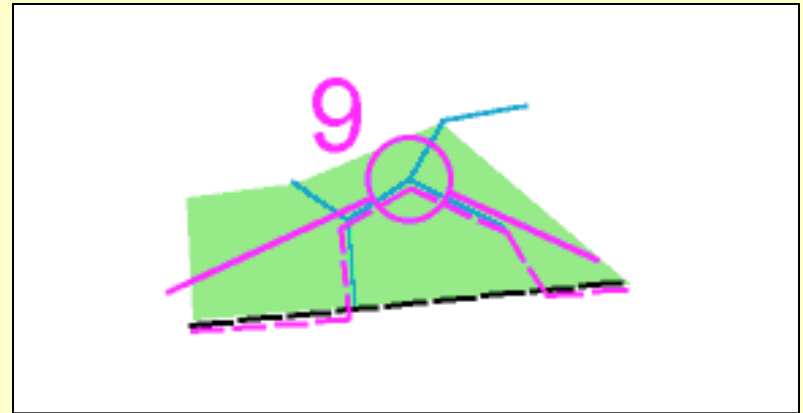
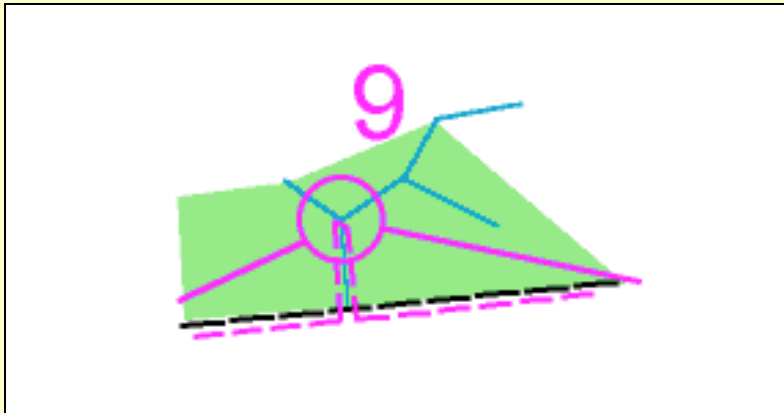
Spids vinkel

Den går slet ikke –

Frem og tilbage ad samme vej -

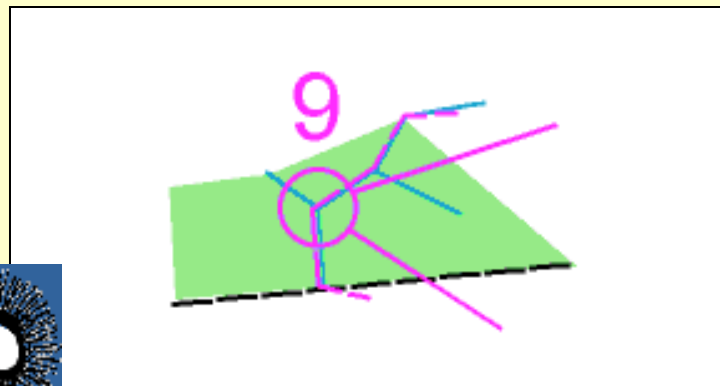



Spids vinkel



Er en spids vinkel altid spids ???
-og giver den altid modløb ??

Svaret er NEJ !



Sværhedsgrad



Du skal ikke være bange for at blive væk!
D-Banen er en begynderbane !!

- Rette *sværhedsgrad* er det vanskeligste at ramme.
- Selv meget erfarne banelæggere har vanskeligt ved at give banerne den rette sværhedsgrad
- Det er især svært at lave begynderbanen let nok !!!

Sværhedsgrad

3

■ Vi har 4 *sværhedsgrader*.

■ *Begynder*

■ *Let*

■ *Mellemsvær*

■ *Svær*

■ Vi starter med den sværeste bane at lave – Begynderbanen !

Du kan starte med at læse, hvad reglementet fortæller dig



4



Begynderbanen



Her er kravene
Dem går jeg ind
for !

§§ - reglerne siger -

Begynder:

Start skal altid være på en vej eller god tydelig sti. - Første post bør være placeret længere henne ad samme vej/sti, som starten er placeret på.

Delstrækkene bør altid følge et vej-/stisystem. Sværhedsgraden (antallet af momenter) skal tilpasses aldersklassen, fra 1-2 momenter for de yngste til max 3 for de ældste. På delstræk, hvor dette ikke er muligt, skal der snitzles.

Denne snitzling skal fremgå af løbskortet.

Posterne placeres ved vej/sti.

Mange poster –
det er sjovt

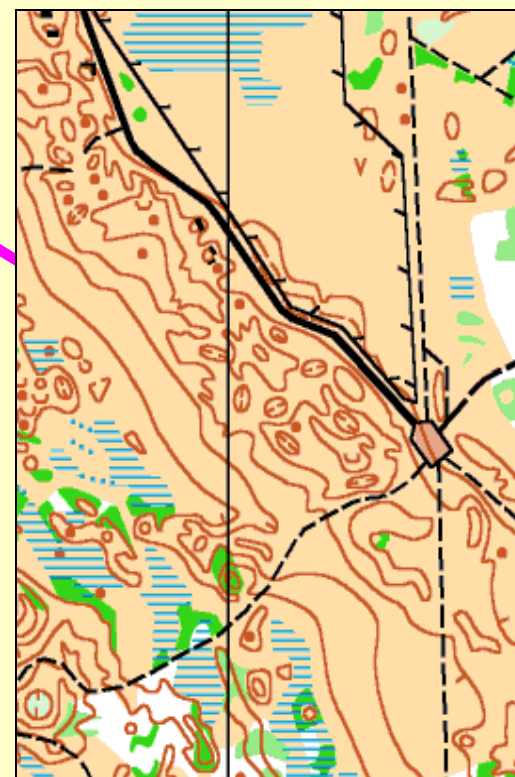
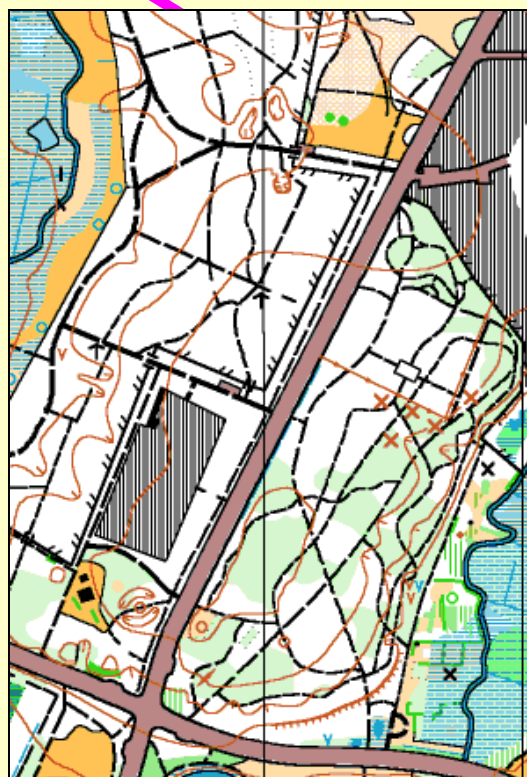


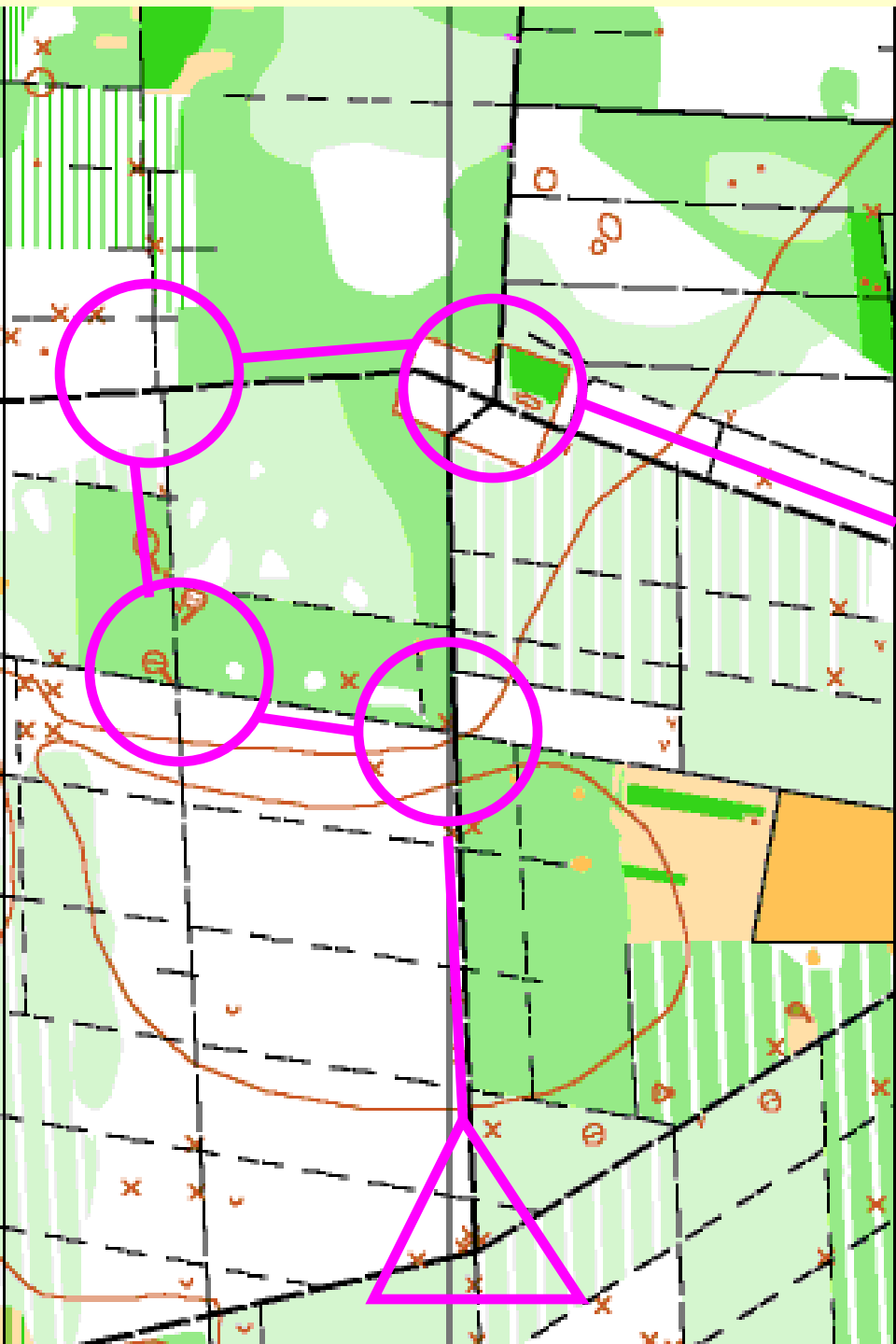


Valg af terræn

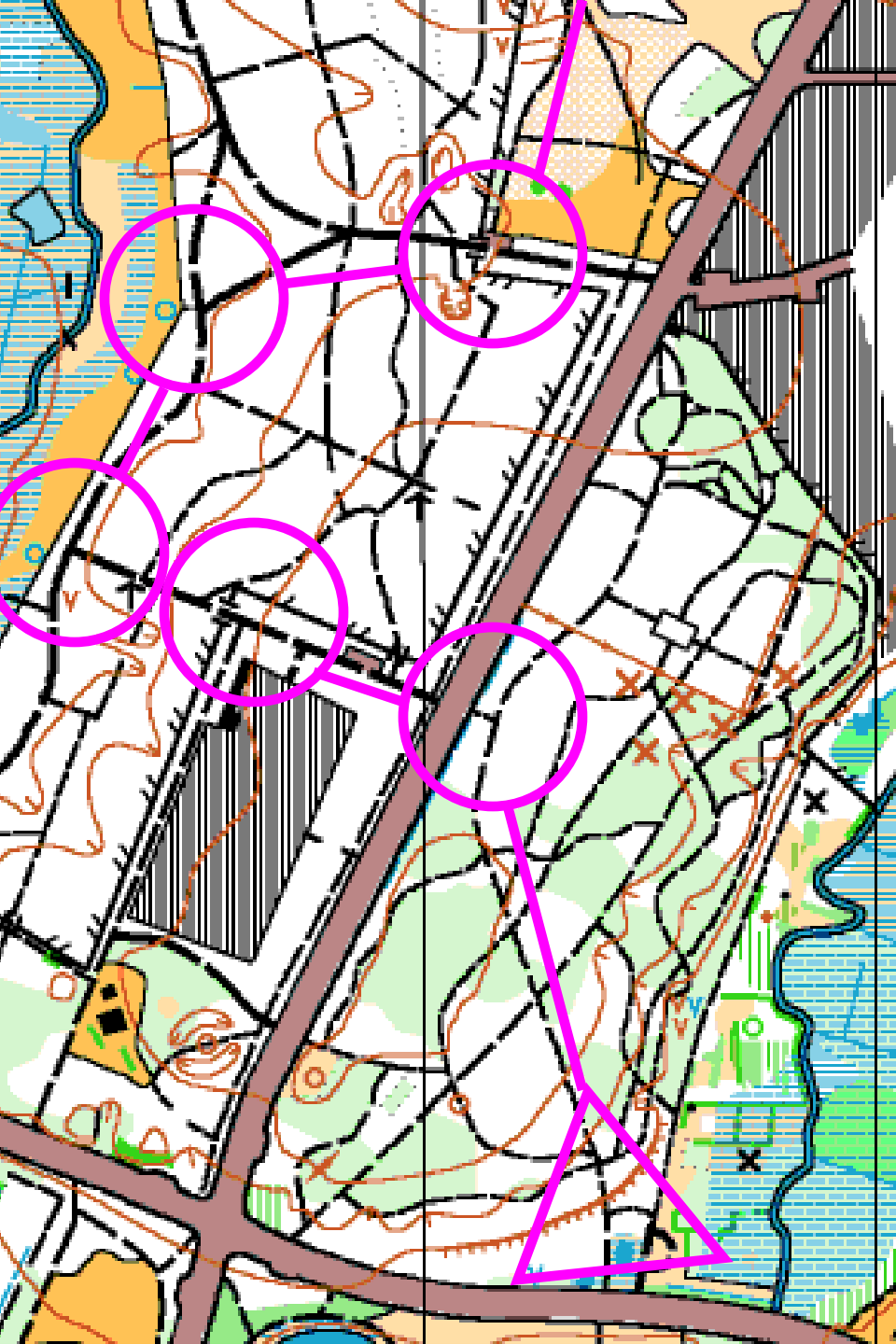


**God
God
Dårlig**





- Plantager er velegnede til begynderbaner.
- Mange tydelige ledelinier, men også risiko for, at det hele ligner hinanden. (Parallelfejl)
- Posterne som opfang og vejvisere
- Første post – ligeud...



- Den bynære skov eller park er tryk at færdes i for begynderne.
- Mange kendte opfang og ledelinier gør det muligt at øge antallet af orienteringsmonenter
- Hvis du skulle sætte en post mere ud – hvor ville du sætte den ?

*Tryk for at komme videre.....
Tryk Alt+F4 for at afslutte.*



Start og mål skal vælges ud fra begynderbanerne



- Ikke alle plantager er velegnede til begynderbaner.
- Her Fanø Midt
- Stierne er vanskelige at følge på kortet og i terrænet
- Skal der laves begynderbaner bør det ske i skovens østlige del
- Ellers må banen snitzles

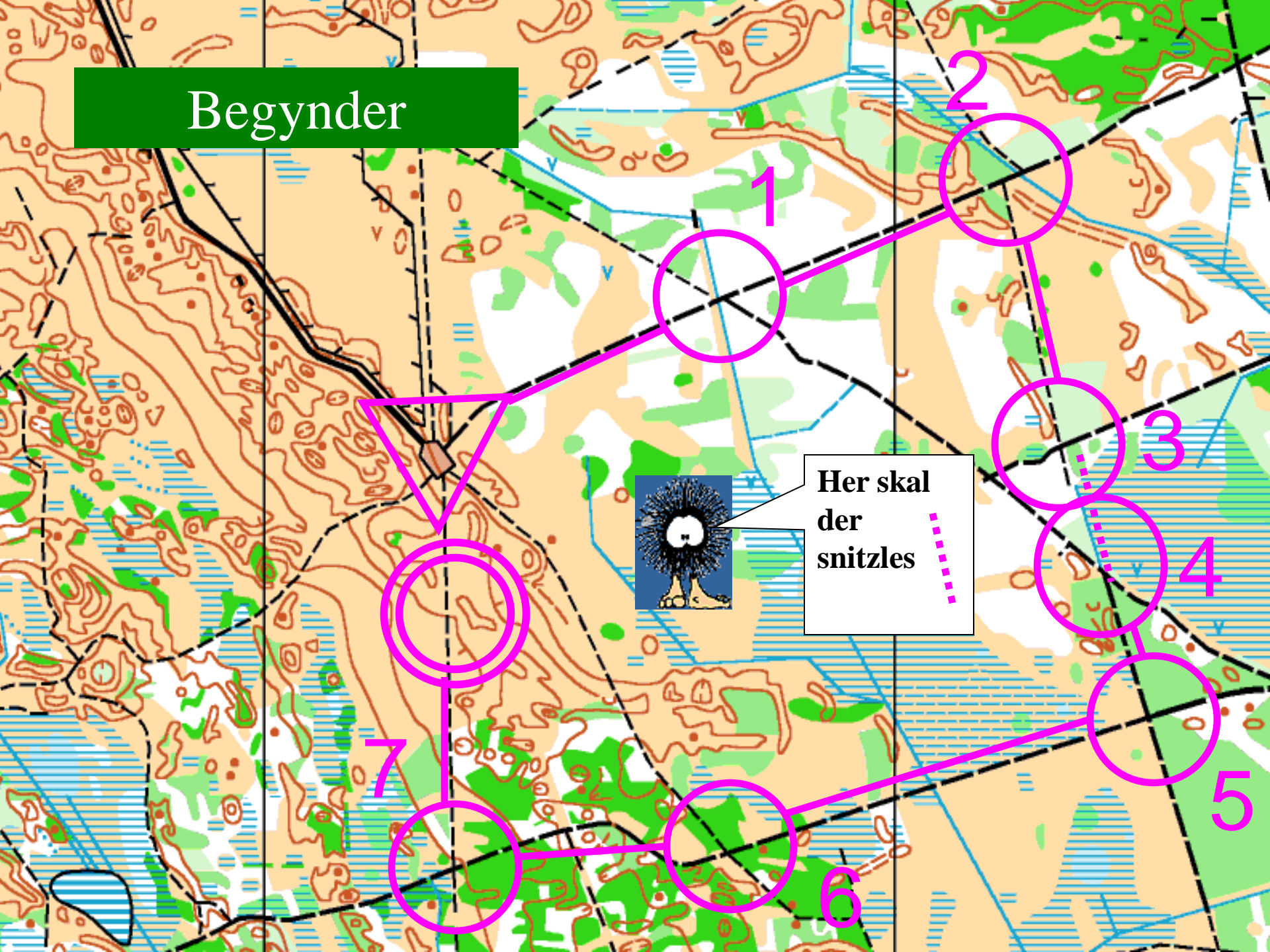
Begynder

**Start og mål skal vælges
udfra begynderbanerne**

**Hvilken del af skoven ville
du vælge til begynderne ??**



Begynder



Her skal
der
snitzles





Svær



Så skal den have
max. sværhed !
Bare på tværs af
det hele

§§ - reglerne siger -

Svær:

Delstrækkene skal give anledning til vejvalgsmuligheder, således at de orienteringsmæssigt mindst krævende er de mest tidskrævende. Banen bør stille krav til anvendelse af forskellige orienteringsteknikker af den enkelte løber.

Banebilledet bør være varieret.

Posterne placeres uden eller før større opfang.

Indtegning af kort er
mit eget ansvar

Banelæggeren skal
bare sørge for poster i
skoven og de 4
mønsterkort....

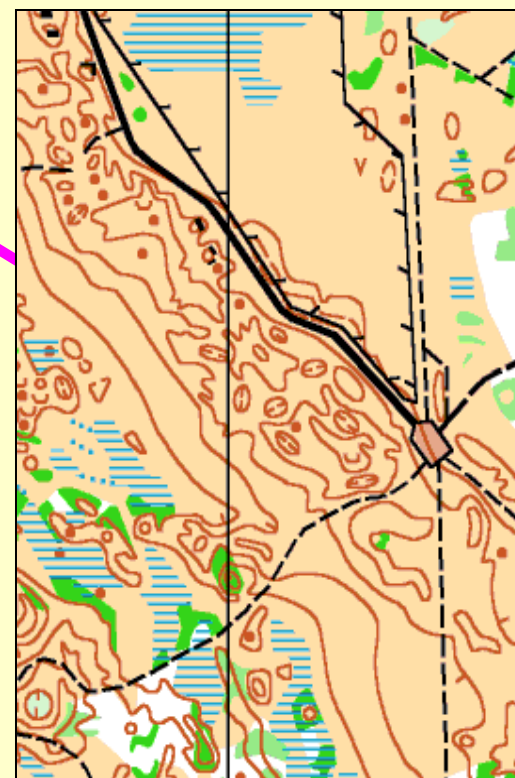
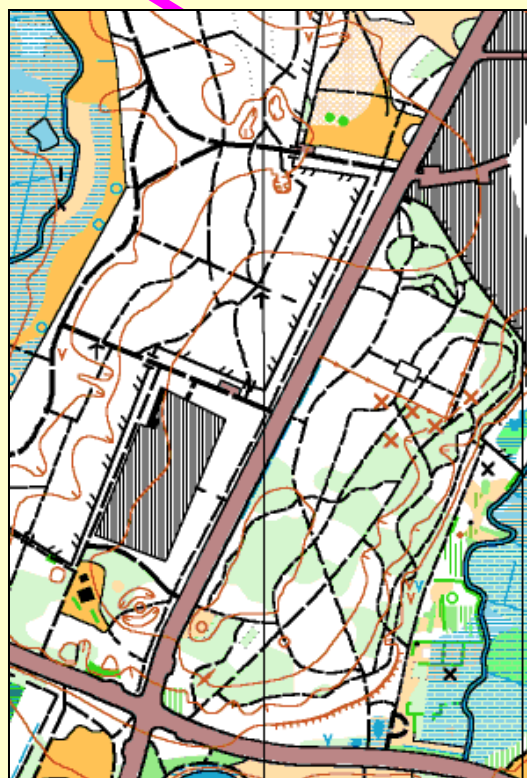


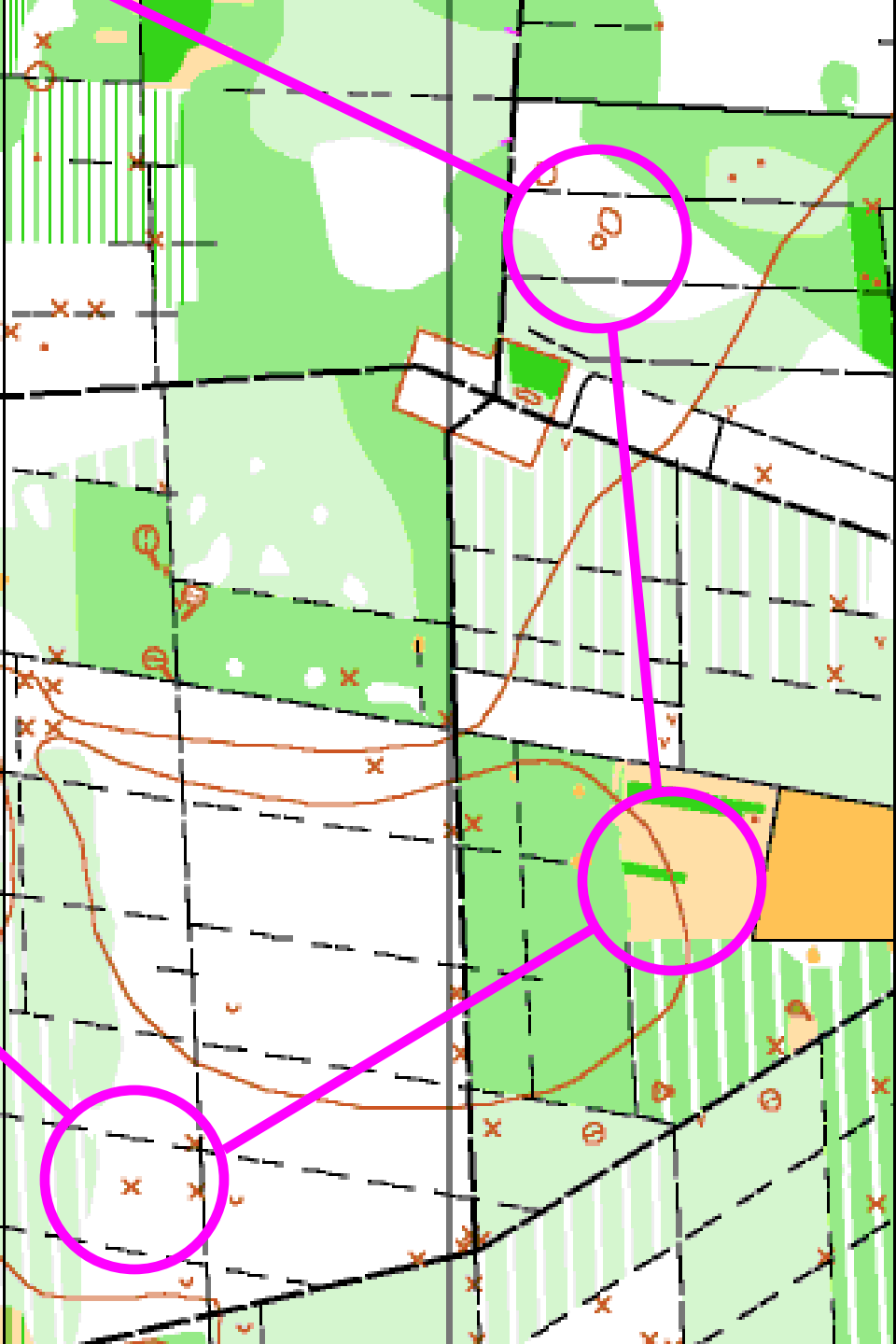


Valg af terræn

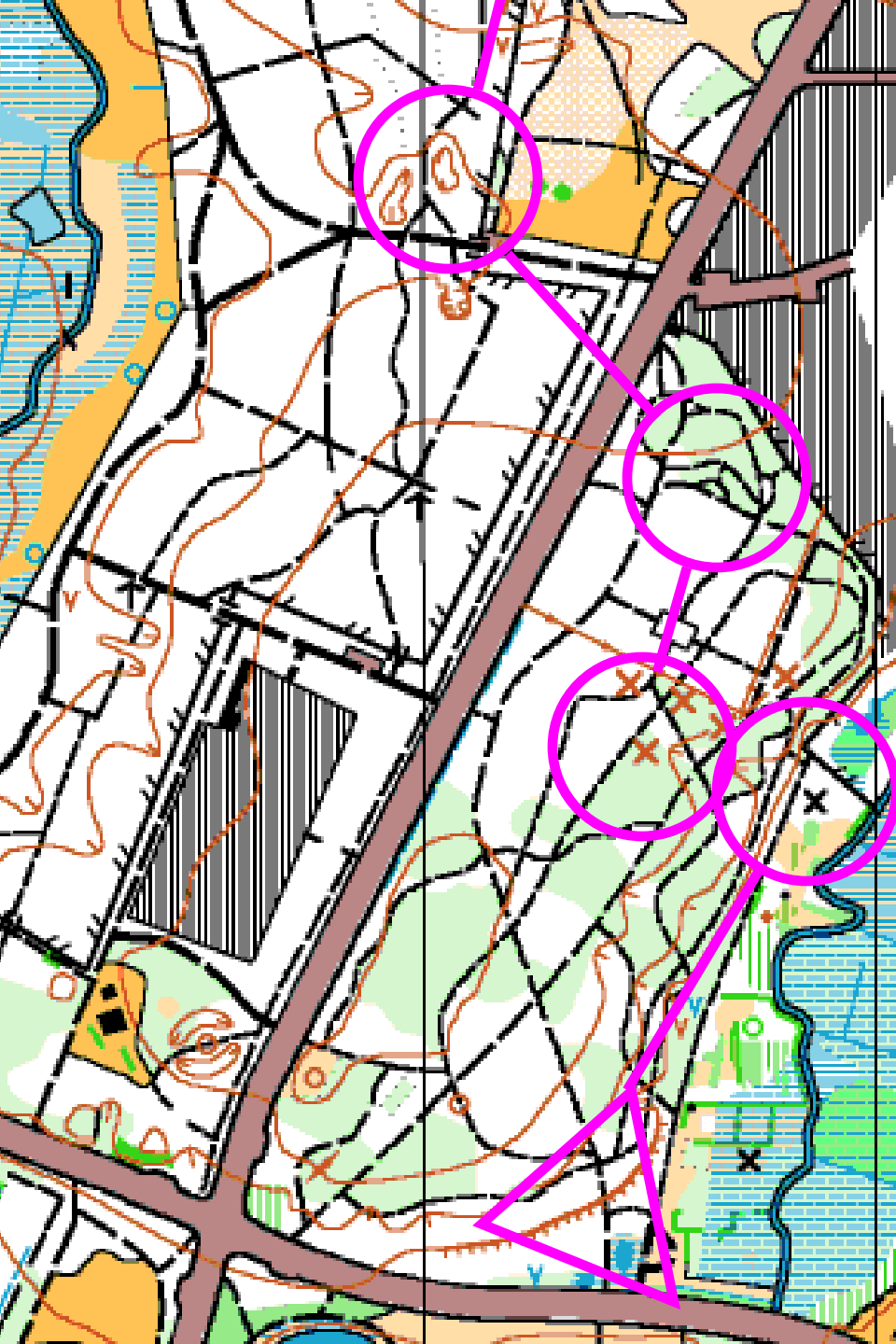


Åh ??
Tja ?
JAAAAAA !!!





- Plantager er bedst egnede til begynderbaner og lette baner
- Skal der lægges en svær bane må løberne tvinges på tværs af ledelinierne
- Vejvalget vil ofte stå mellem "lige på" gennem terræn eller "udenom" på sti og vej.
- Posterne må IKKE blive svømmende eller diffuse
- – Du må ikke lade dig friste til at lave Bingo-poster i tætte områder.



- Den bynære skov eller park er bedst egnet til begyndere og lette baner.
- Skal sværhedsgraden op, må tempoet stige.
- Derfor er den bynære skov velegnet til kortdistance.
- Opskriften er mange poster og mange retningsskift.



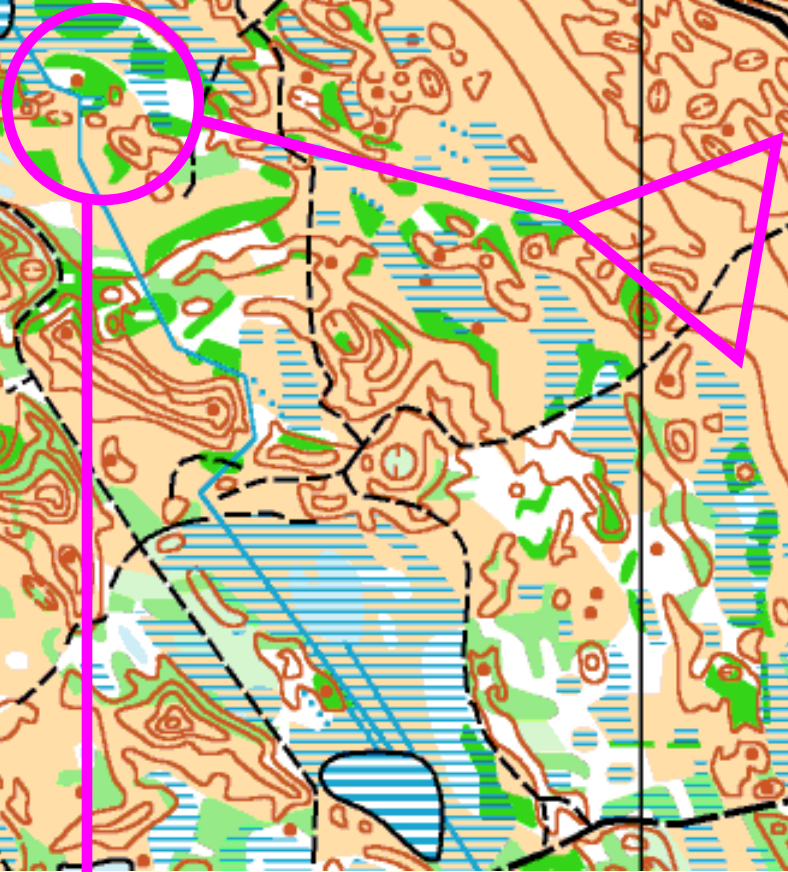
Start og mål skal vælges ud fra begynderbanen



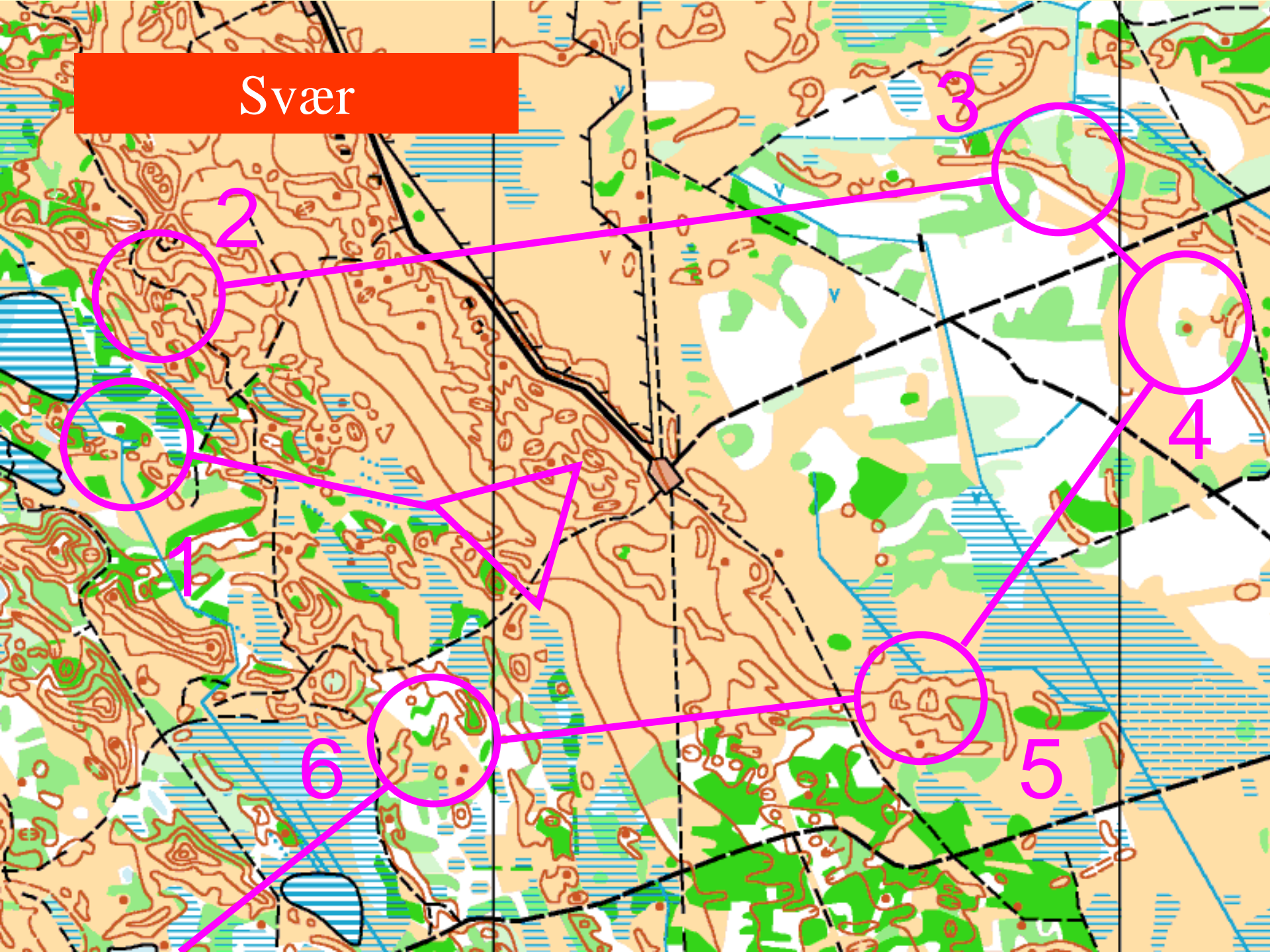
- Her har du et terræn egnet til en svær bane
- Det er Fanø Syd
- Terrænet har kun få ledelinier, mange detaljer og et spændende kurvebilled.
- Der må gerne være et stykke vej til starten på en svær bane.
- Første stræk og første post må gerne være en udfordring ...

Svær

Lige på og hårdt –
Denne del af skoven skal vi
ikke starte i, når det skal
være svært



Svær





Mellemsvær



§§ - reglerne siger -

Mellemsvær:

Delstrækkene skal indeholde vejvalgmuligheder, hvoraf et skal være lineært. Dette bør dog ikke være den hurtigste mulighed.

Posterne skal anbringes, så der er et ret stort opfang bagved, og der må gerne være mindre "stoppende" opfang foran dem.

Fra sidste sikre lineære udgangspunkt bør der kun være et kort finorienteringsstræk frem til postplaceringen

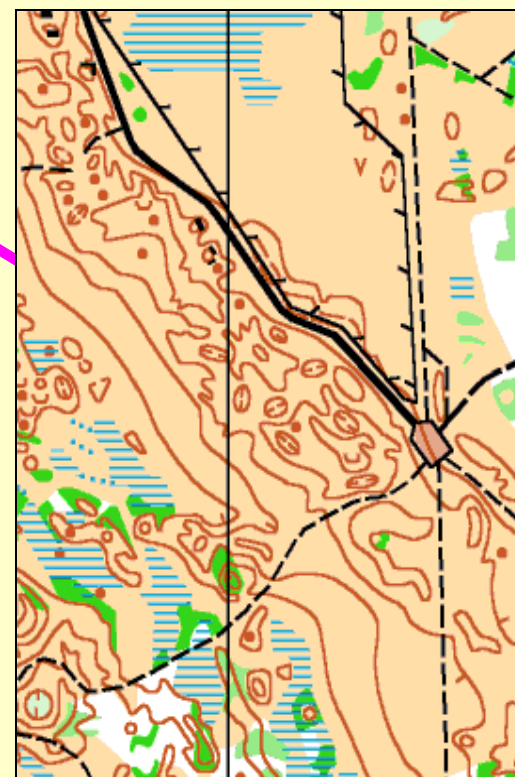
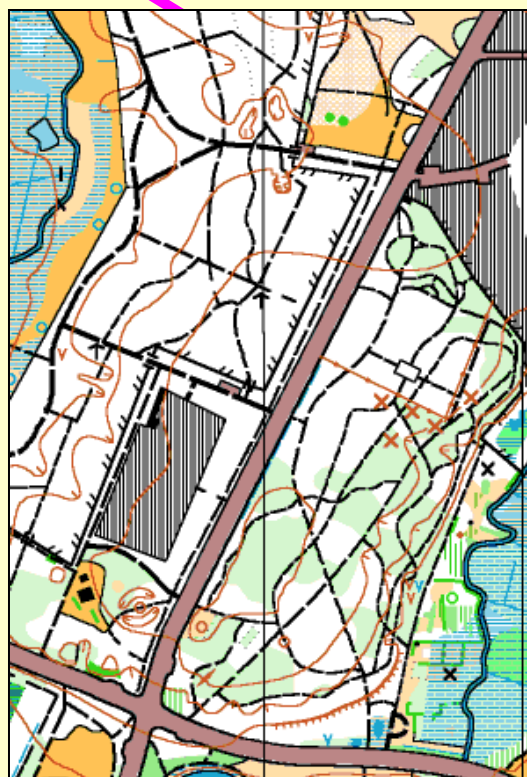
Mellemsvær -
Betyder flere
vejvalg.....

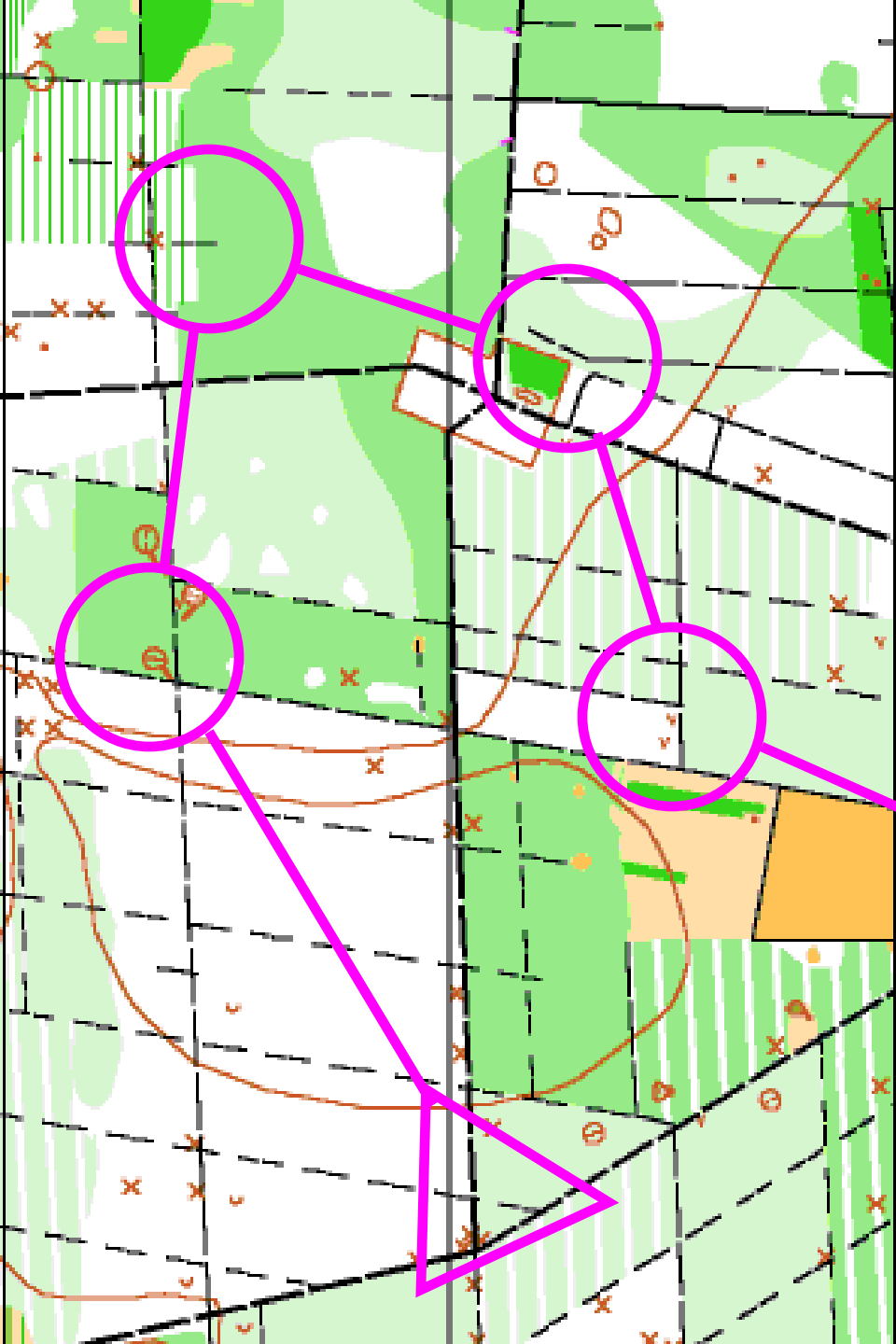


Valg af terræn



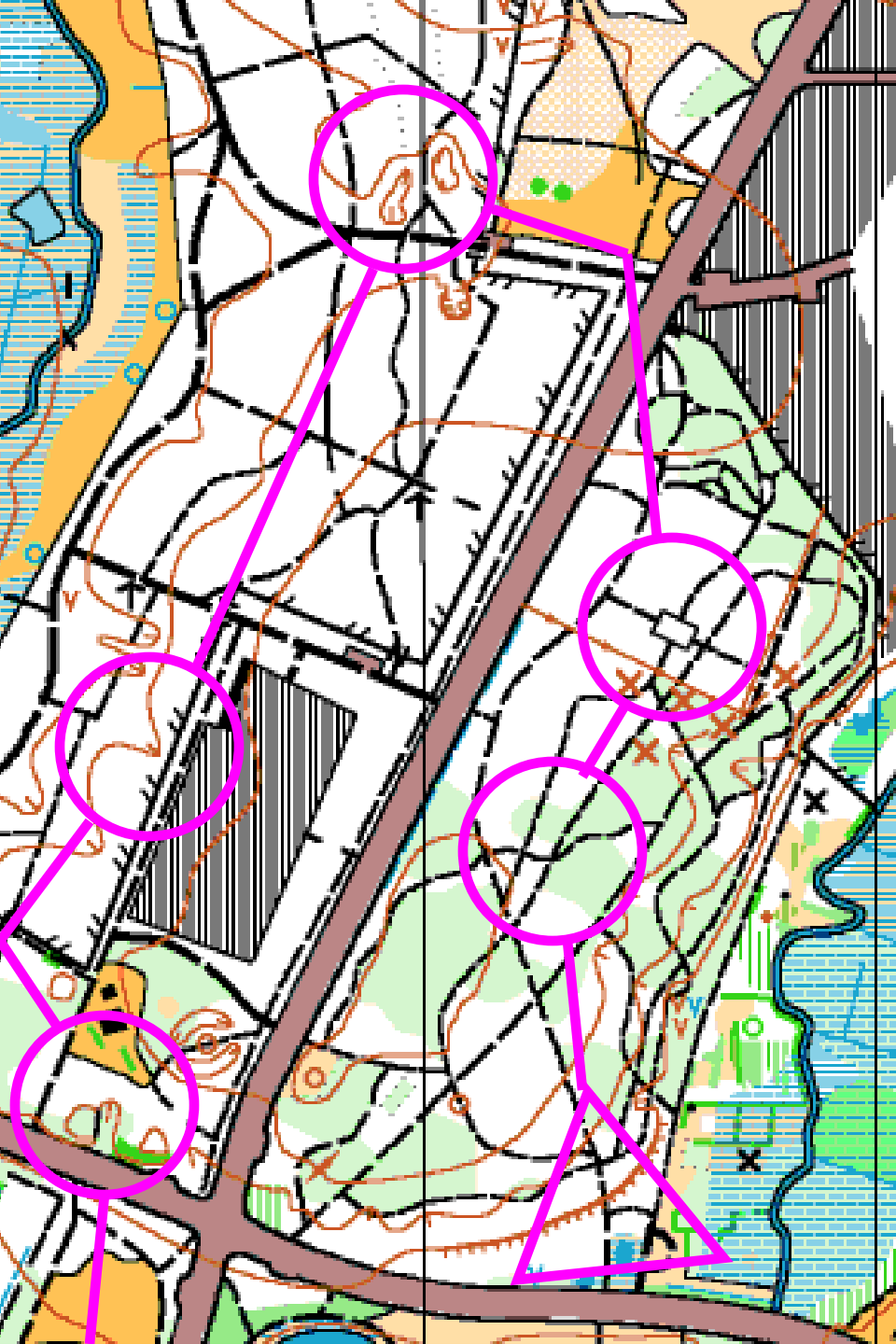
God
God
Svær






- Plantager er velegnede til mellemsvær.
- Mange tydelige ledelinier, med mulighed for liniære vejvalg,
- Posterne skal lidt af væk fra vejen når der skal være skift mellem grov- og finorientering
- Første post – her tre vejvalg

*Tryk for at komme videre.....
Tryk Alt+F4 for at afslutte.*



- Den bynære skov eller park er ok til mellemsvær
- Flere vejvalg men altid et vejvalg undenom på sti og vej
- Mange opfang – store og små –
- Posterne lidt til en side – krav til finorientering stadig fremherskende...
- Det hurtigste vejvalg ligepå

A topographic map of Fanø Midt, Denmark, showing contour lines, roads, and a pink triangle. A speech bubble points to a specific location on the map.

**Vi starter lidt let –
selvom det er
mellemsvær.....**



- Her er Fanø Midt igen
- Mødestedet er valgt udfra begynderbanen
- Startstedet for mellemsvær kan godt være det samme
- Du skal lige overveje valg af terræn til de første poster.....
- Mellemsvær må godt have stigende sværhedsgrad

Mellemsvær

**Vi lader mellemsvær have
stigende sværhedsgrad og
starter derfor mod øst**



Mellemsvær

Mellemsvær skal have stigende sværhedsgrad...



6



5



1



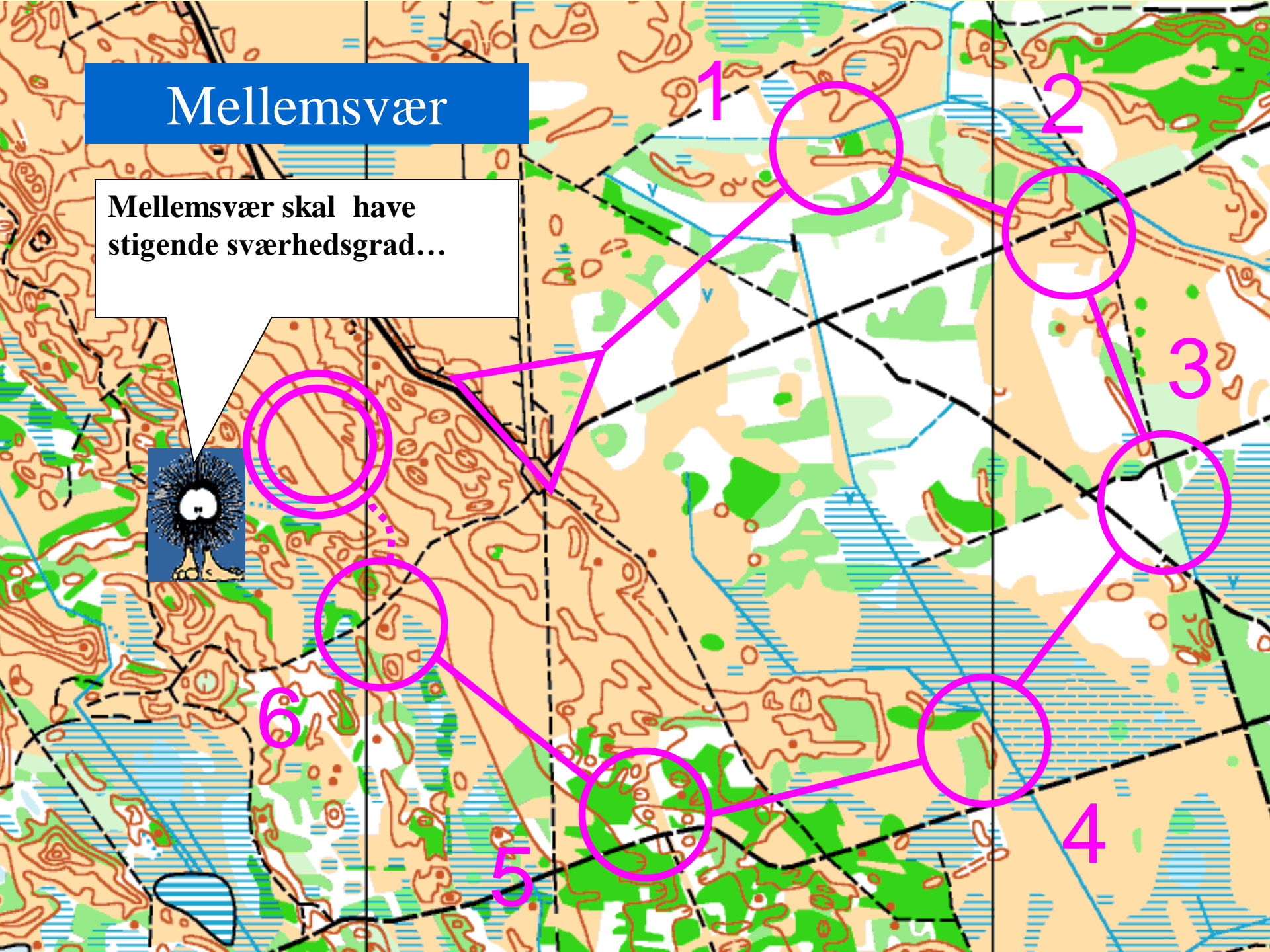
2



3



4





Let



Let -


§§ - reglerne siger –

Let:

Start skal altid være på en vej eller god tydelig sti.

Delstrækkene bør indeholde vejvalgsmuligheder, hvoraf mindst et skal være lineært, og dette vejvalg skal også kunne ses af den urutinerede løber.

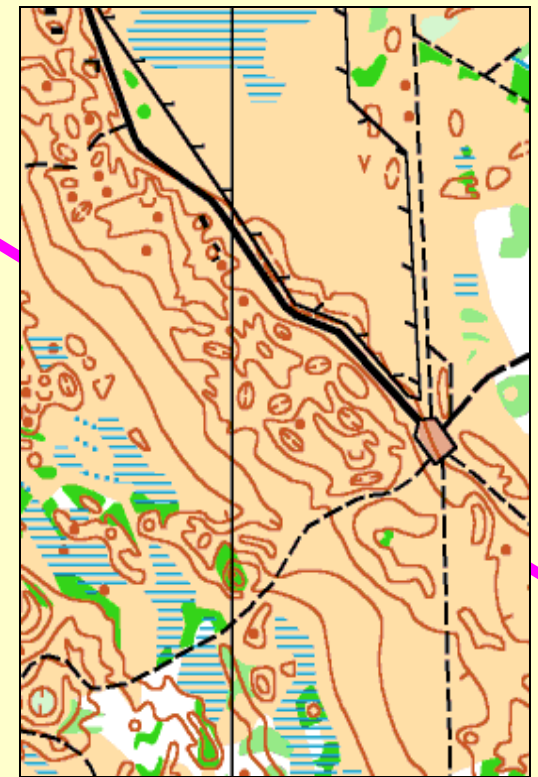
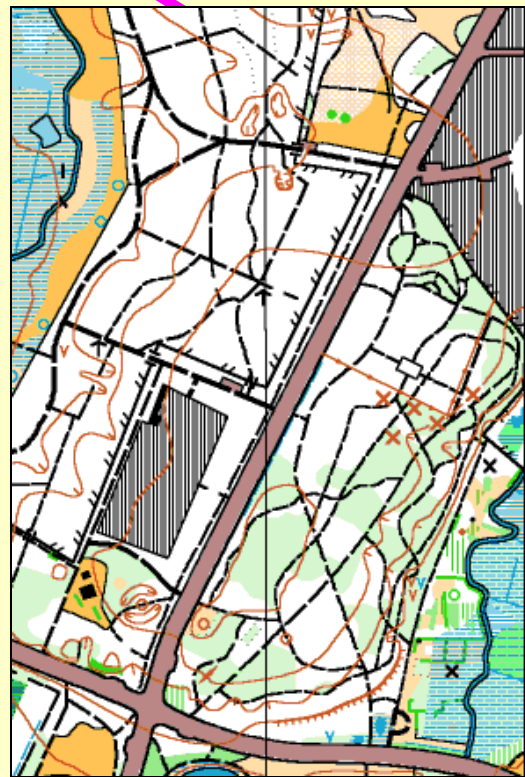
Posterne skal afgrænses ved opfang. Postplaceringen skal være indenfor synsvidde fra et sikkert lineært udgangspunkt, hvilket vil sige, at terrængenstanden, posten er anbragt ved, skal kunne ses.

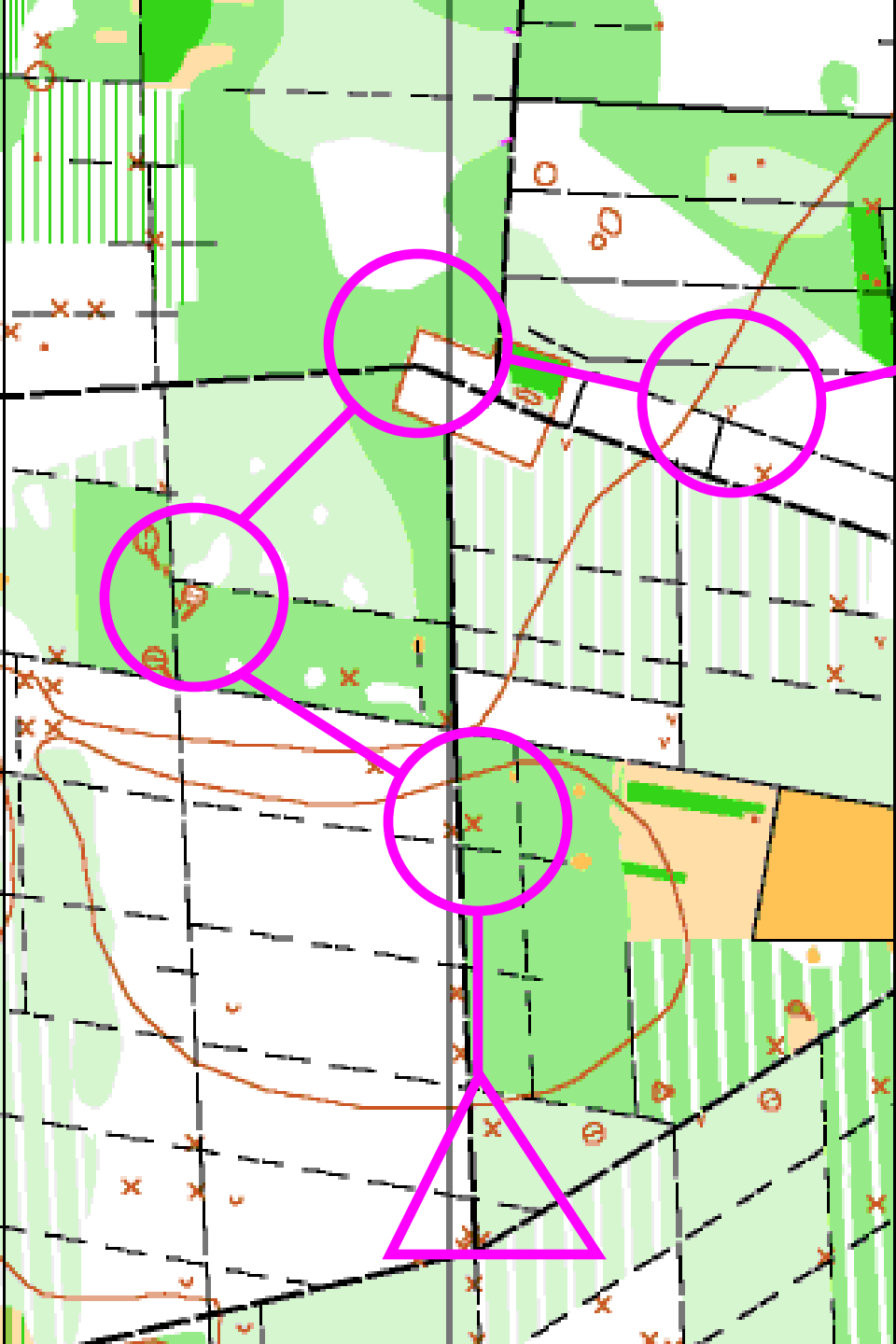


Valg af terræn



God
God
Acceptabel

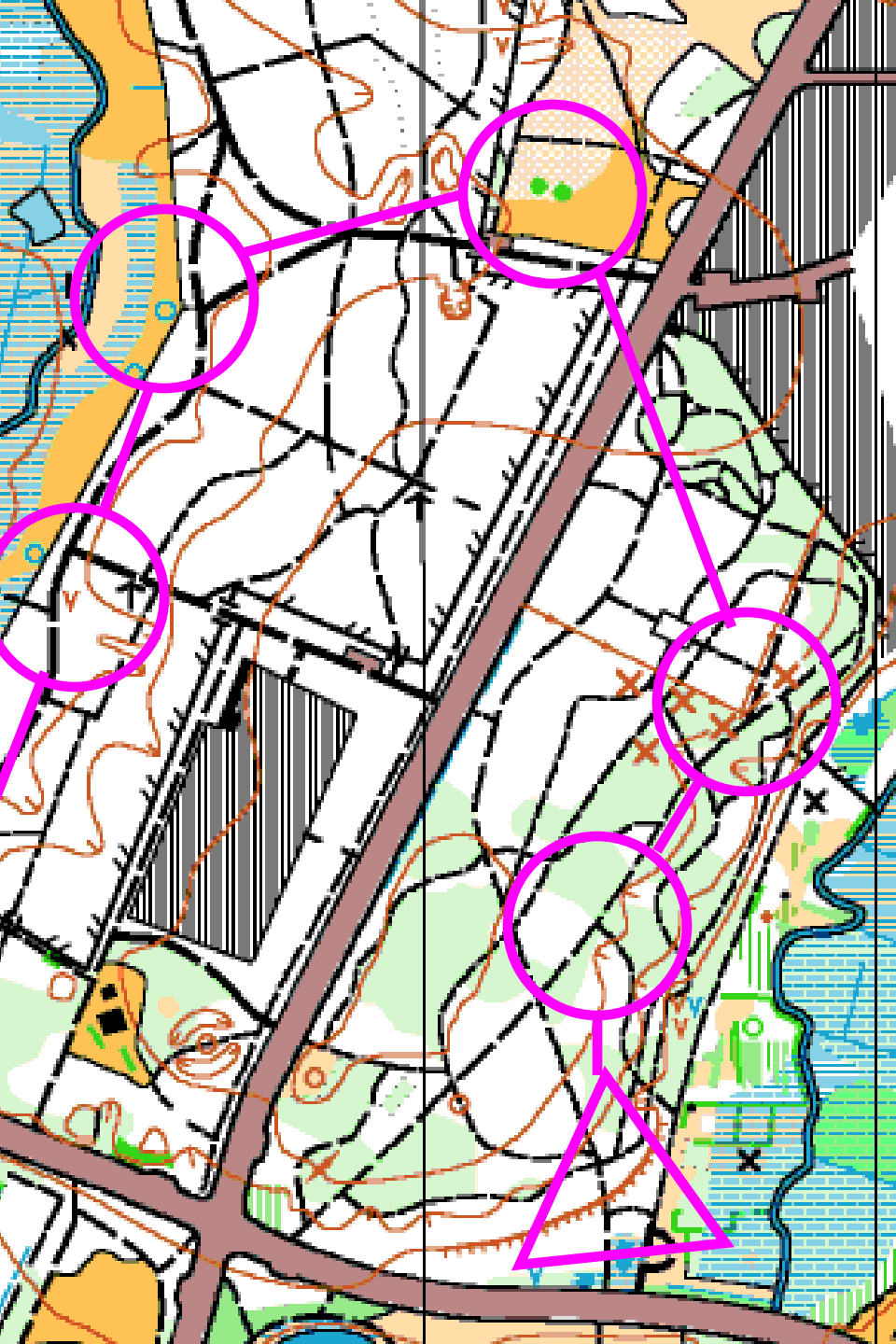




- Plantager er god til let
- Mange tydelige ledelinier, med mulighed for liniære vejvalg,
- Posterne skal ligge ved terrængenstande der kan ses fra sti/vej
- Første post – dækket af med opfang før og efter....

Start på tydelig
sti eller vej –
Her KUM 99...





- Den bynære skov eller park er god til *let*
- Muligheden for flere vejvalg, men altid et iøjnefaldende vejvalg på sti og vej
- Mange opfang – før efter og omkring posterne
- Posterne ved terrængenstande, der ses fra sti og vej.

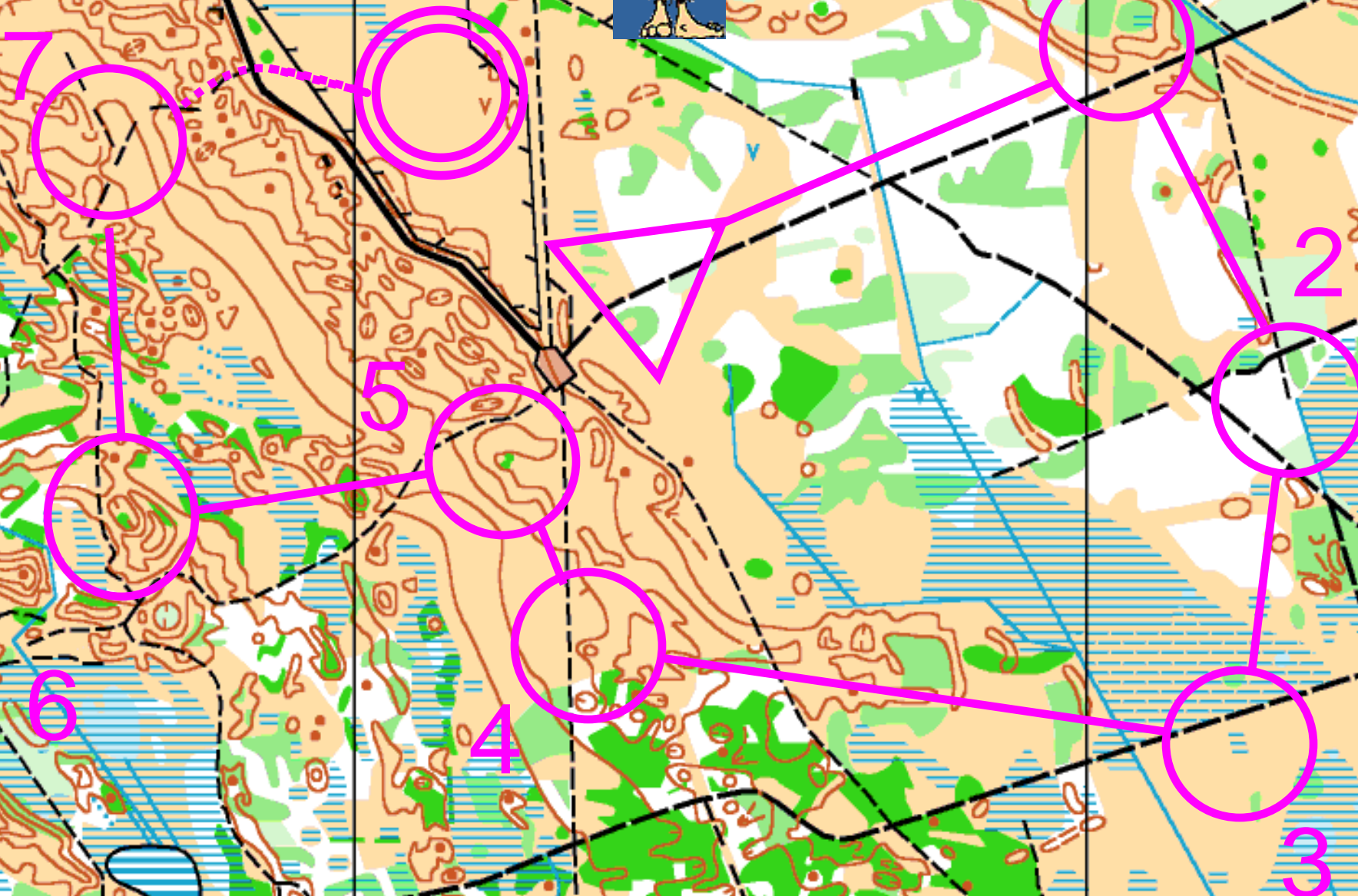
*Tryk for at komme videre.....
Tryk Alt+F4 for at afslutte.*

Let


Start på tydelig sti og vej



Let



Den praktiske banelægning



Hej – Jeg er stadig med dig

Den praktiske banelægning



Fra teori til praksis

- Vi er nu igennem den teoriske del.
- Du har lært om banelægningens grundbegreber og
- set på orienteringsbanen - med banelæggerens øjne, herunder lært at kende forskel på svært eller let...
- Nu gælder det praktiske banelægning.

Hvad er opgaven

Bane	Længde	Sværhed	Bemærkninger
A-banen	7-10 km	Svær	Mange vejvalg. Poster og delstræk i terræn. Evt. momenttræning
B-banen	5-7 km	Svær	Som A - blot kortere - ofte en del af A-banen
C-banen	3,5-4,5 km	Mellemsvær	Flere vejvalg. Et følger vej og Posterne i terræn nær/på opfang.
D-banen	2-3 km	Begynder/Let	Et vejvalg. Mange poster, der står ved sti og vej.

Det er et
træningsløb du
skal lave.....




*Tryk for at komme videre.....
Tryk Alt+F4 for at afslutte.*

Hvad er opgaven

- Du husker
- *retfærdig*, har passende
- *sværhedgrad*, og er
- *spændende*
- Skoven du skal bruge er Grimstrup Krat
- Sådan griber du det an....

Jeg synes også det skal være sjovt og fair at løbe træningsløb !



Hjemmearbejdet

- Et træningsløb opbygges hjemmefra
- Vælg dit start og mål ud fra D-banen.
- Læg derefter først denne bane
- Den bygger du op, som med byggeklodser – post for post.

Jeg synes også det skal være sjovt og fair at løbe træningsløb !



GRIMSTRUP KRAT

MÅLESTOK 1 : 10.000

ÆKVIDISTANCE 2,5 m

FREMSTILLET 1994

Signaturforklaring

- let gennemløbelig skov
- langsomt gennemløbelig skov
- svært gennemløbelig skov
- svært gennemtrængelig skov
- landevej
- god skovvej
- sti
- utydelig sti
- hugning
- bevoxsningsgrænse
- åbne områder
- undervegetation
- højdekurver
- lavninger
- høje
- hul, vandhul
- punkthøj
- dige
- rende, lille rende
- skrænt
- mose
- dyrket mark
- åbent kulturland
- bebyggelse, have
- ruin
- træstub
- myretue
- sten
- fodersted



Orienteringskort udgivet af Dansk Orienteringsforbund

Rekognosceret og tegnet af Orienteringsklubben Esbjerg.

Løb kun med skovejerens tilladelse.

Omarbejdet til orienteringsformål på grundlag af Kort- og Matrikelstyrelsens kortmateriale. Udgivet af DOF med KMS's tilladelse A 112-84. 1 2 3 4 5

E5d

IS41

© COPYRIGHT. KMS og DOF. Udgivet 1994.

Kortet

Spejderhytte

Jeg vælger start ved
Skolen

Det giver det
bedste område til
de lette baner....

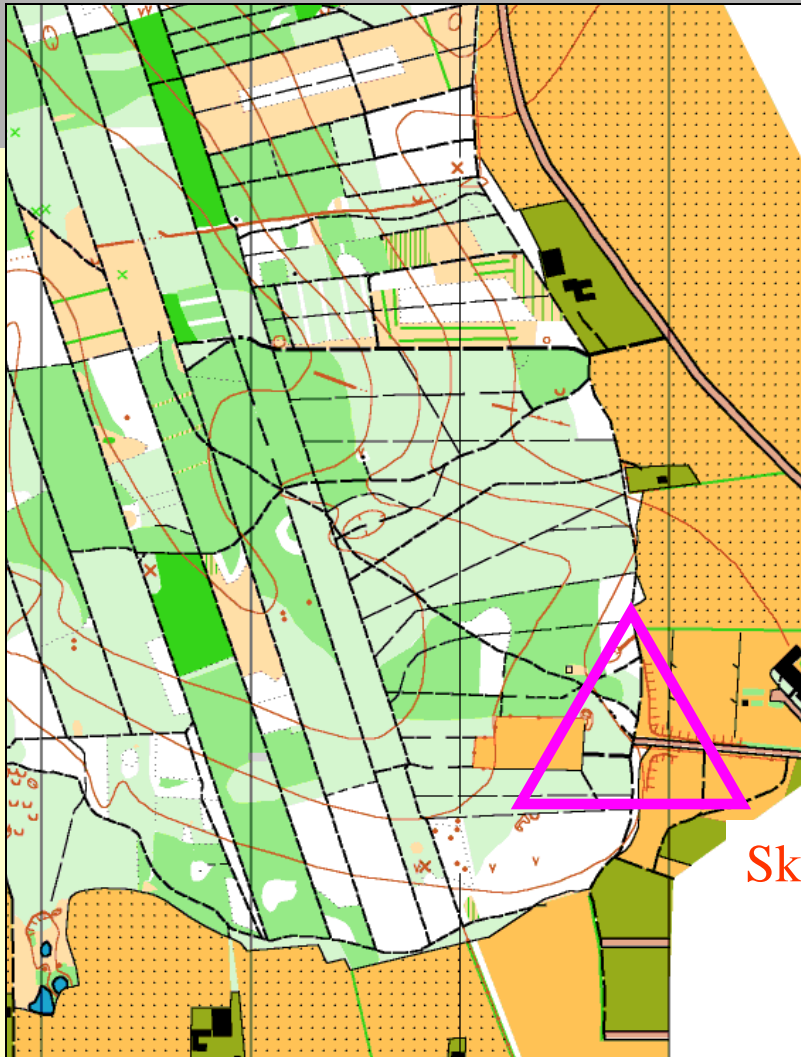
Skole

Parkering



Tryk for at komme videre.....
Tryk Alt+F4 for at afslutte.


D-banen



Jeg vælger start ved
Skolen

Det giver det
bedste område til
de lette baner....

Skole



D-banen

Så bygger jeg
posterne op en for
en....

Tryk dig frem...
Post 1

Skole



*Tryk for at komme videre.....
Tryk Alt+F4 for at afslutte.*

D-banen

Så bygger jeg
posterne op en for
en....

Tryk dig frem...
Post 1-2

Skole



*Tryk for at komme videre.....
Tryk Alt+F4 for at afslutte.*

D-banen

Så bygger jeg
posterne op en for
en....

Tryk dig frem...
Post 1-2-3

Skole



*Tryk for at komme videre.....
Tryk Alt+F4 for at afslutte.*

D-banen

Så bygger jeg
posterne op en for
en....

Tryk dig frem...
Post 1-2-3-4

Skole



*Tryk for at komme videre.....
Tryk Alt+F4 for at afslutte.*

D-banen

Så bygger jeg
posterne op en for
en....

Tryk dig frem...
Post 1-2-3-4-5

Skole



*Tryk for at komme videre.....
Tryk Alt+F4 for at afslutte.*

D-banen

Så bygger jeg
posterne op en for
en....

Tryk dig frem...
Post 1-2-3-4-5-6

Skole



*Tryk for at komme videre.....
Tryk Alt+F4 for at afslutte.*

D-banen

Så bygger jeg
posterne op en for
en....

Tryk dig frem...
Post 1-2-3-4-5-6-7

Skole



*Tryk for at komme videre.....
Tryk Alt+F4 for at afslutte.*

D-banen

Det var posterne..

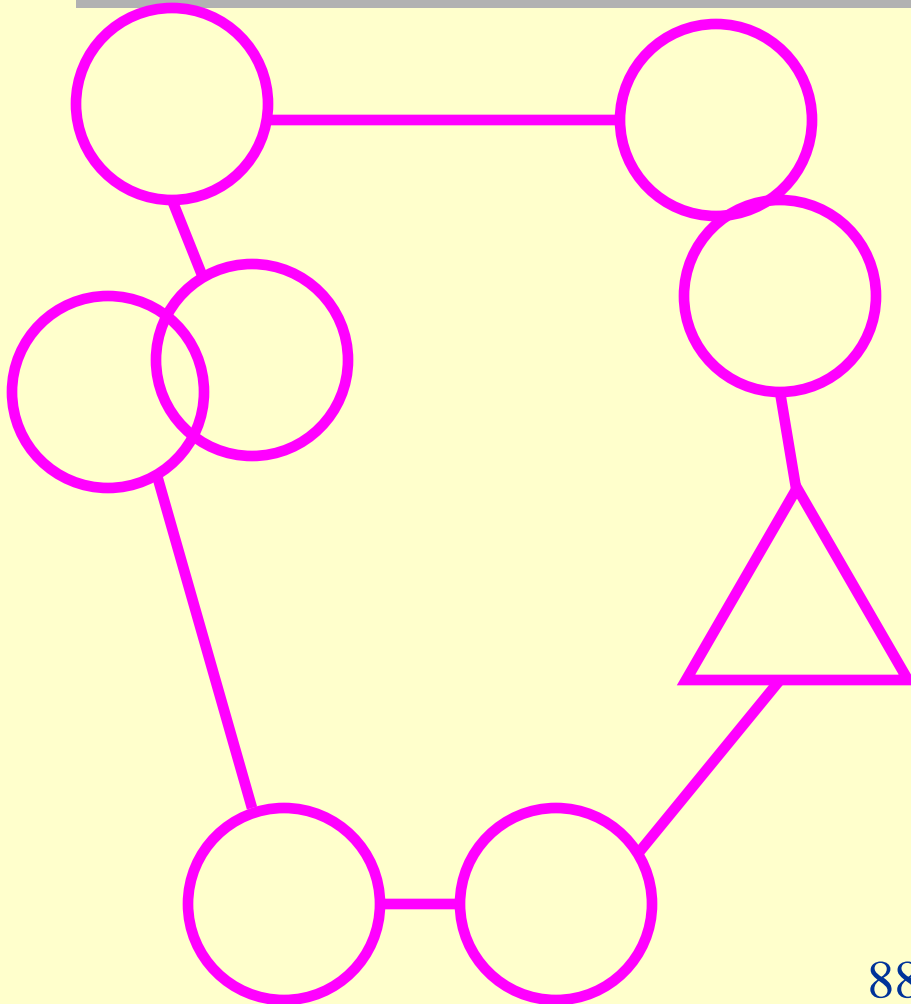
Så sætter vi
forbindelsesstreger
imellem -

Skole



*Tryk for at komme videre.....
Tryk Alt+F4 for at afslutte.*

D-banen



D-banen er den sværeste at lave...

Den kan IKKE blive let nok..

Så tager vi fat fra den anden ende -



Det ligner nogle af dem der løber A-banen



GRIMSTRUP KRAT

MÅLESTOK 1 : 10.000

ÆKVIDISTANCE 2,5 m

FREMSTILLET 1994

Signaturforklaring

- let gennemløbelig skov
- langsomt gennemløbelig skov
- svært gennemløbelig skov
- svært gennemtrængelig skov
- landevej
- god skovvej
- sti
- utydelig sti
- hugning
- bevoxsningsgrænse
- åbne områder
- undervegetation
- højdekurver
- lavninger
- høje
- hul, vandhul
- punkthøj
- dige
- rende, lille rende
- skrænt
- mose
- dyrket mark
- åbent kulturland
- bebyggelse, have
- ruin
- træstub
- myretue
- sten
- fodersted



Orienteringskort udgivet af Dansk Orienteringsforbund

Rekognosceret og tegnet af Orienteringsklubben Esbjerg.

Løb kun med skovejerens tilladelse.

Omarbejdet til orienteringsformål på grundlag af Kort- og Matrikelstyrelsens kortmateriale. Udgivet af DOF med KMS's tilladelse A 112-84. 1 2 3 4 5

E5d

IS41

© COPYRIGHT. KMS og DOF. Udgivet 1994.

A-banen

Jeg starter med at finde de bedste langstræk

Først banens "Kongestræk"

Skole



Tryk for at komme videre.....
Tryk Alt+F4 for at afslutte.

GRIMSTRUP KRAT

MÅLESTOK 1 : 10.000

ÆKVIDISTANCE 2,5 m

FREMSTILLET 1994

Signaturforklaring

- let gennemløbelig skov
- langsomt gennemløbelig skov
- svært gennemløbelig skov
- svært gennemtrængelig skov
- landevej
- god skovvej
- sti
- utydelig sti
- hugning
- bevoxsningsgrænse
- åbne områder
- undervegetation
- højdekurver
- lavninger
- høje
- hul, vandhul
- punkthøj
- dige
- rende, lille rende
- skrænt
- mose
- dyrket mark
- åbent kulturland
- bebyggelse, have
- ruin
- træstub
- myretue
- sten
- fodersted



Orienteringskort udgivet af Dansk Orienteringsforbund

Rekognosceret og tegnet af Orienteringsklubben Esbjerg.

Løb kun med skovejerens tilladelse.

Omarbejdet til orienteringsformål på grundlag af Kort- og Matrikelstyrelsens kortmateriale. Udgivet af DOF med KMS's tilladelse A 112-84. 1 2 3 4 5

E5d

IS41

© COPYRIGHT. KMS og DOF. Udgivet 1994.

A-banen

Derefter andre
delstyræk med flere
gode vejvalg

Skole



*Tryk for at komme videre.....
Tryk Alt+F4 for at afslutte.*

GRIMSTRUP KRAT

MÅLESTOK 1 : 10.000

ÆKVIDISTANCE 2,5 m

FREMSTILLET 1994

Signaturforklaring

- let gennemløbelig skov
- langsomt gennemløbelig skov
- svært gennemløbelig skov
- svært gennemtrængelig skov
- landevej
- god skovvej
- sti
- utydelig sti
- hugning
- bevoksningegrænse
- åbne områder
- undervegetation
- højdekurver
- lavninger
- høje
- hul, vandhul
- punkthøj
- dige
- rende, lille rende
- skrænt
- mose
- dyrket mark
- åbent kulturland
- bebyggelse, have
- ruin
- træstub
- myretue
- sten
- fodersted



Orienteringskort udgivet af Dansk Orienteringsforbund

Rekognosceret og tegnet af Orienteringsklubben Esbjerg.

Løb kun med skovejerens tilladelse.

Omarbejdet til orienteringsformål på grundlag af Kort- og Matrikelstyrelsens kortmateriale. Udgivet af DOF med KMS's tilladelse A 112-84. 1 2 3 4 5

E5d

IS41

© COPYRIGHT. KMS og DOF. Udgivet 1994.

A-banen

Sådan.....det var
da 3 forslag...

Skole



Tryk for at komme videre.....
Tryk Alt+F4 for at afslutte.

GRIMSTRUP KRAT

MÅLESTOK 1 : 10.000

ÆKVIDISTANCE 2,5 m

FREMSTILLET 1994

Signaturforklaring

- let gennemløbelig skov
- langsomt gennemløbelig skov
- svært gennemløbelig skov
- svært gennemtrængelig skov
- landevej
- god skovvej
- sti
- utydelig sti
- hugning
- bevoksningegrænse
- åbne områder
- undervegetation
- højdekurver
- lavninger
- høje
- hul, vandhul
- punkthøj
- dige
- rende, lille rende
- skrænt
- mose
- dyrket mark
- åbent kulturland
- bebyggelse, have
- ruin
- træstub
- myretue
- sten
- fodersted



Orienteringskort udgivet af Dansk Orienteringsforbund

Rekognosceret og tegnet af Orienteringsklubben Esbjerg.

Løb kun med skovejerens tilladelse.

Omarbejdet til orienteringsformål på grundlag af Kort- og Matrikelstyrelsens kortmateriale. Udgivet af DOF med KMS's tilladelse A 112-84. 1 2 3 4 5

E5d

IS41

© COPYRIGHT. KMS og DOF. Udgivet 1994.

A-banen

Sådan.....

4

Skole



*Tryk for at komme videre.....
Tryk Alt+F4 for at afslutte.*

GRIMSTRUP KRAT

MÅLESTOK 1 : 10.000

ÆKVIDISTANCE 2,5 m

FREMSTILLET 1994

Signaturforklaring

- let gennemløbelig skov
- langsomt gennemløbelig skov
- svært gennemløbelig skov
- svært gennemtrængelig skov
- landevej
- god skovvej
- sti
- utydelig sti
- hugning
- bevoksningegrænse
- åbne områder
- undervegetation
- højdekurver
- lavninger
- høje
- hul, vandhul
- punkthøj
- dige
- rende, lille rende
- skrænt
- mose
- dyrket mark
- åbent kulturland
- bebyggelse, have
- ruin
- træstub
- myretue
- sten
- fodersted



Orienteringskort udgivet af Dansk Orienteringsforbund

Rekognosceret og tegnet af Orienteringsklubben Esbjerg.

Løb kun med skovejerens tilladelse.

Omarbejdet til orienteringsformål på grundlag af Kort- og Matrikelstyrelsens kortmateriale. Udgivet af DOF med KMS's tilladelse A 112-84. 1 2 3 4 5

E5d

IS41

© COPYRIGHT. KMS og DOF. Udgivet 1994.

A-banen

Nu har jeg da
5

Skole



*Tryk for at komme videre.....
Tryk Alt+F4 for at afslutte.*

GRIMSTRUP KRAT

MÅLESTOK 1 : 10.000

ÆKVIDISTANCE 2,5 m

FREMSTILLET 1994

Signaturforklaring

- let gennemløbelig skov
- langsomt gennemløbelig skov
- svært gennemløbelig skov
- svært gennemtrængelig skov
- landevej
- god skovvej
- sti
- utydelig sti
- hugning
- bevokningsgrænse
- åbne områder
- undervegetation
- højdekurver
- lavninger
- høje
- hul, vandhul
- punkthøj
- dige
- rende, lille rende
- skrænt
- mose
- dyrket mark
- åbent kulturland
- bebyggelse, have
- ruin
- træstub
- myretue
- sten
- fodersted



Orienteringskort udgivet af Dansk Orienteringsforbund

Rekognosceret og tegnet af Orienteringsklubben Esbjerg.

Løb kun med skovejerens tilladelse.

Omarbejdet til orienteringsformål på grundlag af Kort- og Matrikelstyrelsens kortmateriale. Udgivet af DOF med KMS's tilladelse A 112-84. 1 2 3 4 5

E5d

IS41

© COPYRIGHT. KMS og DOF. Udgivet 1994.

A-banen

..og de kan alle gå
begge veje...

Skole



Tryk for at komme videre.....
Tryk Alt+F4 for at afslutte.

GRIMSTRUP KRAT

MÅLESTOK 1 : 10.000

ÆKVIDISTANCE 2,5 m

FREMSTILLET 1994

Signaturforklaring

- let gennemløbelig skov
- langsomt gennemløbelig skov
- svært gennemløbelig skov
- svært gennemtrængelig skov
- landevej
- god skovvej
- sti
- utydelig sti
- hugning
- bevakningsgrænse
- åbne områder
- undervegetation
- højdekurver
- lavninger
- høje
- hul, vandhul
- punkthøj
- dige
- rende, lille rende
- skrænt
- mose
- dyrket mark
- åbent kulturland
- bebyggelse, have
- ruin
- træstub
- myretue
- sten
- fodersted



Orienteringskort udgivet af Dansk Orienteringsforbund

Rekognosceret og tegnet af Orienteringsklubben Esbjerg.

Løb kun med skovejerens tilladelse.

Omarbejdet til orienteringsformål på grundlag af Kort- og Matrikelstyrelsens kortmateriale. Udgivet af DOF med KMS's tilladelse A 112-84. 1 2 3 4 5

E5d

IS41

© COPYRIGHT. KMS og DOF. Udgivet 1994.

A-banen

Herefter finder jeg
de mulige
postplaceringer i
enderne af
delstrækkene
Her 2...

Skole



Tryk for at komme videre.....
Tryk Alt+F4 for at afslutte.

GRIMSTRUP KRAT

MÅLESTOK 1 : 10.000

ÆKVIDISTANCE 2,5 m

FREMSTILLET 1994

Signaturforklaring

- let gennemløbelig skov
- langsomt gennemløbelig skov
- svært gennemløbelig skov
- svært gennemtrængelig skov
- landevej
- god skovvej
- sti
- utydelig sti
- hugning
- bevoxsningsgrænse
- åbne områder
- undervegetation
- højdekurver
- lavninger
- høje
- hul, vandhul
- punkthøj
- dige
- rende, lille rende
- skrænt
- mose
- dyrket mark
- åbent kulturland
- bebyggelse, have
- ruin
- træstub
- myretue
- sten
- fodersted



Orienteringskort udgivet af Dansk Orienteringsforbund

Rekognosceret og tegnet af Orienteringsklubben Esbjerg.

Løb kun med skovejerens tilladelse.

Omarbejdet til orienteringsformål på grundlag af Kort- og Matrikelstyrelsens kortmateriale. Udgivet af DOF med KMS's tilladelse A 112-84. 1 2 3 4 5

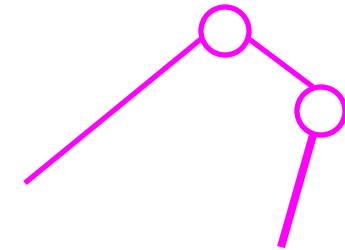
E5d

IS41

© COPYRIGHT. KMS og DOF. Udgivet 1994.

A-banen

Så skal der
vendeposter på...



Skole



Tryk for at komme videre.....
Tryk Alt+F4 for at afslutte.

GRIMSTRUP KRAT

MÅLESTOK 1 : 10.000

ÆKVIDISTANCE 2,5 m

FREMSTILLET 1994

Signaturforklaring

- let gennemløbelig skov
- langsomt gennemløbelig skov
- svært gennemløbelig skov
- svært gennemtrængelig skov
- landevej
- god skovvej
- sti
- utydelig sti
- hugning
- bevokningsgrænse
- åbne områder
- undervegetation
- højdekurver
- lavninger
- høje
- hul, vandhul
- punkthøj
- dige
- rende, lille rende
- skrænt
- mose
- dyrket mark
- åbent kulturland
- bebyggelse, have
- ruin
- træstub
- myretue
- sten
- fodersted



Orienteringskort udgivet af Dansk Orienteringsforbund

Rekognosceret og tegnet af Orienteringsklubben Esbjerg.

Løb kun med skovejerens tilladelse.

Omarbejdet til orienteringsformål på grundlag af Kort- og Matrikelstyrelsens kortmateriale. Udgivet af DOF med KMS's tilladelse A 112-84. 1 2 3 4 5

E5d

IS41

© COPYRIGHT. KMS og DOF. Udgivet 1994.

A-banen

Og en god slutpost



Skole



Tryk for at komme videre.....
Tryk Alt+F4 for at afslutte.

GRIMSTRUP KRAT

MÅLESTOK 1 : 10.000

ÆKVIDISTANCE 2,5 m

FREMSTILLET 1994

Signaturforklaring

- let gennemløbelig skov
- langsomt gennemløbelig skov
- svært gennemløbelig skov
- svært gennemtrængelig skov
- landevej
- god skovvej
- sti
- utydelig sti
- hugning
- bevakningsgrænse
- åbne områder
- undervegetation
- højdekurver
- lavninger
- høje
- hul, vandhul
- punkthøj
- dige
- rende, lille rende
- skrænt
- mose
- dyrket mark
- åbent kulturland
- bebyggelse, have
- ruin
- træstub
- myretue
- sten
- fodersted



Orienteringskort udgivet af Dansk Orienteringsforbund

Rekognosceret og tegnet af Orienteringsklubben Esbjerg.

Løb kun med skovejerens tilladelse.

Omarbejdet til orienteringsformål på grundlag af Kort- og Matrikelstyrelsens kortmateriale. Udgivet af DOF med KMS's tilladelse A 112-84. 1 2 3 4 5

E5d

IS41

© COPYRIGHT. KMS og DOF. Udgivet 1994.

A-banen

Og udgangsposter..
for et god delstræk



Skole



*Tryk for at komme videre.....
Tryk Alt+F4 for at afslutte.*

GRIMSTRUP KRAT

MÅLESTOK 1 : 10.000

ÆKVIDISTANCE 2,5 m

FREMSTILLET 1994

Signaturforklaring

- let gennemløbelig skov
- langsomt gennemløbelig skov
- svært gennemløbelig skov
- svært gennemtrængelig skov
- landevej
- god skovvej
- sti
- tydelig sti
- hugning
- bevokningsgrænse
- åbne områder
- undervegetation
- højdekurver
- lavninger
- høje
- hul, vandhul
- punkthøj
- dige
- rende, lille rende
- skrænt
- mose
- dyrket mark
- åbent kulturland
- bebyggelse, have
- ruin
- træstub
- myretue
- sten
- fodersted



Orienteringskort udgivet af Dansk Orienteringsforbund

Rekognosceret og tegnet af Orienteringsklubben Esbjerg.

Løb kun med skovejerens tilladelse.

Omarbejdet til orienteringsformål på grundlag af Kort- og Matrikelstyrelsens kortmateriale. Udgivet af DOF med KMS's tilladelse A 112-84. 1 2 3 4 5

E5d

IS41

© COPYRIGHT. KMS og DOF. Udgivet 1994.

A-banen

Og endelig
slutposter..for gode
delstræk...



Skole



*Tryk for at komme videre.....
Tryk Alt+F4 for at afslutte.*

GRIMSTRUP KRAT

MÅLESTOK 1 : 10.000

ÆKVIDISTANCE 2,5 m

FREMSTILLET 1994

Signaturforklaring

- let gennemløbelig skov
- langsomt gennemløbelig skov
- svært gennemløbelig skov
- svært gennemtrængelig skov
- landevej
- god skovvej
- sti
- utydelig sti
- hugning
- bevoksningegrænse
- åbne områder
- undervegetation
- højdekurver
- lavninger
- høje
- hul, vandhul
- punkthøj
- dige
- rende, lille rende
- skrænt
- mose
- dyrket mark
- åbent kulturland
- bebyggelse, have
- ruin
- træstub
- myretue
- sten
- fodersted



Orienteringskort udgivet af Dansk Orienteringsforbund

Rekognosceret og tegnet af Orienteringsklubben Esbjerg.

Løb kun med skovejerens tilladelse.

Omarbejdet til orienteringsformål på grundlag af Kort- og Matrikelstyrelsens kortmateriale. Udgivet af DOF med KMS's tilladelse A 112-84. 1 2 3 4 5

E5d

IS41

© COPYRIGHT. KMS og DOF. Udgivet 1994.

A-banen

Det bliver vist lidt
for knudret ---

Skole



*Tryk for at komme videre.....
Tryk Alt+F4 for at afslutte.*

GRIMSTRUP KRAT

MÅLESTOK 1 : 10.000

ÆKVIDISTANCE 2,5 m

FREMSTILLET 1994

Signaturforklaring

- let gennemløbelig skov
- langsomt gennemløbelig skov
- svært gennemløbelig skov
- svært gennemtrængelig skov
- landevej
- god skovvej
- sti
- utydelig sti
- hugning
- bevoksningegrænse
- åbne områder
- undervegetation
- højdekurver
- lavninger
- høje
- hul, vandhul
- punkthøj
- dige
- rende, lille rende
- skrænt
- mose
- dyrket mark
- åbent kulturland
- bebyggelse, have
- ruin
- træstub
- myretue
- sten
- fodersted



Orienteringskort udgivet af Dansk Orienteringsforbund

Rekognosceret og tegnet af Orienteringsklubben Esbjerg.

Løb kun med skovejerens tilladelse.

Omarbejdet til orienteringsformål på grundlag af Kort- og Matrikelstyrelsens kortmateriale. Udgivet af DOF med KMS's tilladelse A 112-84. 1 2 3 4 5

E5d

IS41

© COPYRIGHT. KMS og DOF. Udgivet 1994.

A-banen

Det må vi rette op
på –

Vi fjerne lige lidt
igen..

Skole



*Tryk for at komme videre.....
Tryk Alt+F4 for at afslutte.*

GRIMSTRUP KRAT

MÅLESTOK 1 : 10.000

ÆKVIDISTANCE 2,5 m

FREMSTILLET 1994

Signaturforklaring

- let gennemløbelig skov
- langsomt gennemløbelig skov
- svært gennemløbelig skov
- svært gennemtrængelig skov
- landevej
- god skovvej
- sti
- utydelig sti
- hugning
- bevoksningegrænse
- åbne områder
- undervegetation
- højdekurver
- lavninger
- høje
- hul, vandhul
- punkthøj
- dige
- rende, lille rende
- skrænt
- mose
- dyrket mark
- åbent kulturland
- bebyggelse, have
- ruin
- træstub
- myretue
- sten
- fodersted



Orienteringskort udgivet af Dansk Orienteringsforbund

Rekognosceret og tegnet af Orienteringsklubben Esbjerg.

Løb kun med skovejerens tilladelse.

Omarbejdet til orienteringsformål på grundlag af Kort- og Matrikelstyrelsens kortmateriale. Udgivet af DOF med KMS's tilladelse A 112-84. 1 2 3 4 5

E5d

IS41

© COPYRIGHT. KMS og DOF. Udgivet 1994.

A-banen

Vi passer stadig på
vores langstræk...

Skole



Tryk for at komme videre.....
Tryk Alt+F4 for at afslutte.

GRIMSTRUP KRAT

MÅLESTOK 1 : 10.000

ÆKVIDISTANCE 2,5 m

FREMSTILLET 1994

Signaturforklaring

- let gennemløbelig skov
- langsomt gennemløbelig skov
- svært gennemløbelig skov
- svært gennemtrængelig skov
- landevej
- god skovvej
- sti
- utydelig sti
- hugning
- bevojsningsgrænse
- åbne områder
- undervegetation
- højdekurver
- lavninger
- høje
- hul, vandhul
- punkthøj
- dige
- rende, lille rende
- skrænt
- mose
- dyrket mark
- åbent kulturland
- bebyggelse, have
- ruin
- træstub
- myretue
- sten
- fodersted



Orienteringskort udgivet af Dansk Orienteringsforbund

Rekognosceret og tegnet af Orienteringsklubben Esbjerg.

Løb kun med skovejerens tilladelse.

Omarbejdet til orienteringsformål på grundlag af Kort- og Matrikelstyrelsens kortmateriale. Udgivet af DOF med KMS's tilladelse A 112-84. 1 2 3 4 5

E5d

IS41

© COPYRIGHT. KMS og DOF. Udgivet 1994.

A-banen

Men der er for
mange kryds....

Skole



*Tryk for at komme videre.....
Tryk Alt+F4 for at afslutte.*

GRIMSTRUP KRAT

MÅLESTOK 1 : 10.000

ÆKVIDISTANCE 2,5 m

FREMSTILLET 1994

Signaturforklaring

- let gennemløbelig skov
- langsomt gennemløbelig skov
- svært gennemløbelig skov
- svært gennemtrængelig skov
- landevej
- god skovvej
- sti
- utydelig sti
- hugning
- bevoksningegrænse
- åbne områder
- undervegetation
- højdekurver
- lavninger
- høje
- hul, vandhul
- punkthøj
- dige
- rende, lille rende
- skrænt
- mose
- dyrket mark
- åbent kulturland
- bebyggelse, have
- ruin
- træstub
- myretue
- sten
- fodersted



Orienteringskort udgivet af Dansk Orienteringsforbund

Rekognosceret og tegnet af Orienteringsklubben Esbjerg.

Løb kun med skovejerens tilladelse.

Omarbejdet til orienteringsformål på grundlag af Kort- og Matrikelstyrelsens kortmateriale. Udgivet af DOF med KMS's tilladelse A 112-84. 1 2 3 4 5

E5d

IS41

© COPYRIGHT. KMS og DOF. Udgivet 1994.

A-banen

Dette løser lidt op,
men der skal også
lidt variation med i
billedet....

Skole



*Tryk for at komme videre.....
Tryk Alt+F4 for at afslutte.*

GRIMSTRUP KRAT

MÅLESTOK 1 : 10.000

ÆKVIDISTANCE 2,5 m

FREMSTILLET 1994

Signaturforklaring

- let gennemløbelig skov
- langsomt gennemløbelig skov
- svært gennemløbelig skov
- svært gennemtrængelig skov
- landevej
- god skovvej
- sti
- utydelig sti
- hugning
- bevoksningegrænse
- åbne områder
- undervegetation
- højdekurver
- lavninger
- høje
- hul, vandhul
- punkthøj
- dige
- rende, lille rende
- skrænt
- mose
- dyrket mark
- åbent kulturland
- bebyggelse, have
- ruin
- træstub
- myretue
- sten
- fodersted



Orienteringskort udgivet af Dansk Orienteringsforbund

Rekognosceret og tegnet af Orienteringsklubben Esbjerg.

Løb kun med skovejerens tilladelse.

Omarbejdet til orienteringsformål på grundlag af Kort- og Matrikelstyrelsens kortmateriale. Udgivet af DOF med KMS's tilladelse A 112-84. 1 2 3 4 5

E5d

IS41

© COPYRIGHT. KMS og DOF. Udgivet 1994.

A-banen

Nu mangler der vist
lidt mere
finorientering – det
giver brud i rytmen

...

Skole



*Tryk for at komme videre.....
Tryk Alt+F4 for at afslutte.*

GRIMSTRUP KRAT

MÅLESTOK 1 : 10.000

ÆKVIDISTANCE 2,5 m

FREMSTILLET 1994

Signaturforklaring

- let gennemløbelig skov
- langsomt gennemløbelig skov
- svært gennemløbelig skov
- svært gennemtrængelig skov
- landevej
- god skovvej
- sti
- utydelig sti
- hugning
- bevo kningsgrænse
- åbne områder
- undervegetation
- højdekurver
- lavninger
- høje
- hul, vandhul
- punkthøj
- dige
- rende, lille rende
- skrænt
- mose
- dyrket mark
- åbent kulturland
- bebyggelse, have
- ruin
- træstub
- myretue
- sten
- fodersted



Orienteringskort udgivet af Dansk Orienteringsforbund

Rekognosceret og tegnet af Orienteringsklubben Esbjerg.

Løb kun med skovejerens tilladelse.

Omarbejdet til orienteringsformål på grundlag af Kort- og Matrikelstyrelsens kortmateriale. Udgivet af DOF med KMS's tilladelse A 112-84. 1 2 3 4 5

E5d

IS41

© COPYRIGHT. KMS og DOF. Udgivet 1994.

A-banen

Sådan – nu er hjemmearbejdet ved at være gjort

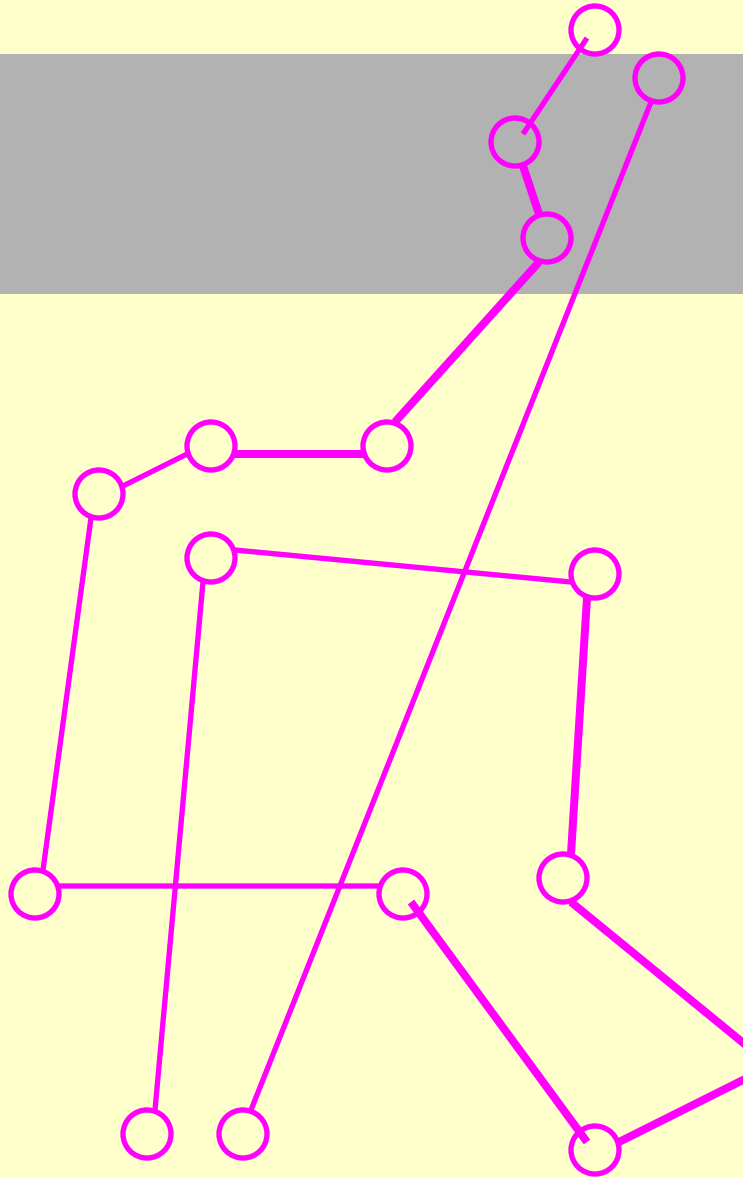
Resten skal finjusteres efter en tur i skoven,...

Skole



*Tryk for at komme videre.....
Tryk Alt+F4 for at afslutte.*

B-banen



Det var skitsen til
A-banen...

Den klipper vi lidt i
så vi kan få en
skitse til B-
banen...



GRIMSTRUP KRAT

MÅLESTOK 1 : 10.000

ÆKVIDISTANCE 2,5 m

FREMSTILLET 1994

Signaturforklaring

- let gennemløbelig skov
- langsomt gennemløbelig skov
- svært gennemløbelig skov
- svært gennemtrængelig skov
- landevej
- god skovvej
- sti
- utydelig sti
- hugning
- bevoksningegrænse
- åbne områder
- undervegetation
- højdekurver
- lavninger
- høje
- hul, vandhul
- punkthøj
- dige
- rende, lille rende
- skrænt
- mose
- dyrket mark
- åbent kulturland
- bebyggelse, have
- ruin
- træstub
- myretue
- sten
- fodersted



Orienteringskort udgivet af Dansk Orienteringsforbund

Rekognosceret og tegnet af Orienteringsklubben Esbjerg.

Løb kun med skovejerens tilladelse.

Omarbejdet til orienteringsformål på grundlag af Kort- og Matrikelstyrelsens kortmateriale. Udgivet af DOF med KMS's tilladelse A 112-84. 1 2 3 4 5

E5d

IS41

© COPYRIGHT. KMS og DOF. Udgivet 1994.

B-banen

Jeg prøver med en enkelt ny post.

Så er hovedskitsen til B-banen er på plads -

Jeg er ny

Skole



Tryk for at komme videre.....
Tryk Alt+F4 for at afslutte.

GRIMSTRUP KRAT

MÅLESTOK 1 : 10.000

ÆKVIDISTANCE 2,5 m

FREMSTILLET 1994

Signaturforklaring

- let gennemløbelig skov
- langsomt gennemløbelig skov
- svært gennemløbelig skov
- svært gennemtrængelig skov
- landevej
- god skovvej
- sti
- utydelig sti
- hugning
- bevoksningegrænse
- åbne områder
- undervegetation
- højdekurver
- lavninger
- høje
- hul, vandhul
- punkthøj
- dige
- rende, lille rende
- skrænt
- mose
- dyrket mark
- åbent kulturland
- bebyggelse, have
- ruin
- træstub
- myretue
- sten
- fodersted



Orienteringskort udgivet af Dansk Orienteringsforbund

Rekognosceret og tegnet af Orienteringsklubben Esbjerg.

Løb kun med skovejerens tilladelse.

Omarbejdet til orienteringsformål på grundlag af Kort- og Matrikelstyrelsens kortmateriale. Udgivet af DOF med KMS's tilladelse A 112-84. 1 2 3 4 5

E5d

IS41

© COPYRIGHT. KMS og DOF. Udgivet 1994.

B-banen

Der må godt være
lidt flere poster på
en B-bane –

Jeg er ny

Skole



Tryk for at komme videre.....
Tryk Alt+F4 for at afslutte.

GRIMSTRUP KRAT

MÅLESTOK 1 : 10.000

ÆKVIDISTANCE 2,5 m

FREMSTILLET 1994

Signaturforklaring

- let gennemløbelig skov
- langsomt gennemløbelig skov
- svært gennemløbelig skov
- svært gennemtrængelig skov
- landevej
- god skovvej
- sti
- utydelig sti
- hugning
- bevoksningegrænse
- åbne områder
- undervegetation
- højdekurver
- lavninger
- høje
- hul, vandhul
- punkthøj
- dige
- rende, lille rende
- skrænt
- mose
- dyrket mark
- åbent kulturland
- bebyggelse, have
- ruin
- træstub
- myretue
- sten
- fodersted



Orienteringskort udgivet af Dansk Orienteringsforbund

Rekognosceret og tegnet af Orienteringsklubben Esbjerg.

Løb kun med skovejerens tilladelse.

Omarbejdet til orienteringsformål på grundlag af Kort- og Matrikelstyrelsens kortmateriale. Udgivet af DOF med KMS's tilladelse A 112-84. 1 2 3 4 5

E5d

IS41

© COPYRIGHT. KMS og DOF. Udgivet 1994.

B-banen

Jeg er ny

Væk med de
unødvendige...

Der skal måske lige
en post mere på.

Det bliver genbrug.

Skole



*Tryk for at komme videre.....
Tryk Alt+F4 for at afslutte.*

GRIMSTRUP KRAT

MÅLESTOK 1 : 10.000

ÆKVIDISTANCE 2,5 m

FREMSTILLET 1994

Signaturforklaring

- let gennemløbelig skov
- langsomt gennemløbelig skov
- svært gennemløbelig skov
- svært gennemtrængelig skov
- landevej
- god skovvej
- sti
- utydelig sti
- hugning
- bevoksningsgrænse
- åbne områder
- undervegetation
- højdekurver
- lavninger
- høje
- hul, vandhul
- punkthøj
- dige
- rende, lille rende
- skrænt
- mose
- dyrket mark
- åbent kulturland
- bebyggelse, have
- ruin
- træstub
- myretue
- sten
- fodersted



Orienteringskort udgivet af Dansk Orienteringsforbund

Rekognosceret og tegnet af Orienteringsklubben Esbjerg.

Løb kun med skovejerens tilladelse.

Omarbejdet til orienteringsformål på grundlag af Kort- og Matrikelstyrelsens kortmateriale. Udgivet af DOF med KMS's tilladelse A 112-84. 1 2 3 4 5

E5d

IS41

© COPYRIGHT. KMS og DOF. Udgivet 1994.

B-banen

Jeg overvejer også en "gaffelpost" for at bryde det fælles forløb med A-banen

Jeg er ny

Jeg er en "gaffelpost"

Skole



Tryk for at komme videre.....
Tryk Alt+F4 for at afslutte.

GRIMSTRUP KRAT

MÅLESTOK 1 : 10.000

ÆKVIDISTANCE 2,5 m

FREMSTILLET 1994

Signaturforklaring

- let gennemløbelig skov
- langsomt gennemløbelig skov
- svært gennemløbelig skov
- svært gennemtrængelig skov
- landevej
- god skovvej
- sti
- utydelig sti
- hugning
- bevochningsgrænse
- åbne områder
- undervegetation
- højdekurver
- lavninger
- høje
- hul, vandhul
- punkthøj
- dige
- rende, lille rende
- skrænt
- mose
- dyrket mark
- åbent kulturland
- bebyggelse, have
- ruin
- træstub
- myretue
- sten
- fodersted



Orienteringskort udgivet af Dansk Orienteringsforbund

Rekognosceret og tegnet af Orienteringsklubben Esbjerg.

Løb kun med skovejerens tilladelse.

Omarbejdet til orienteringsformål på grundlag af Kort- og Matrikelstyrelsens kortmateriale. Udgivet af DOF med KMS's tilladelse A 112-84. 1 2 3 4 5

E5d

IS41

© COPYRIGHT. KMS og DOF. Udgivet 1994.

B-banen

Den er for lang –
7,5 km - Jeg må
klippe lidt mere...

Jeg venter lige til
skitsen på C-banen
er lavet....

Skole

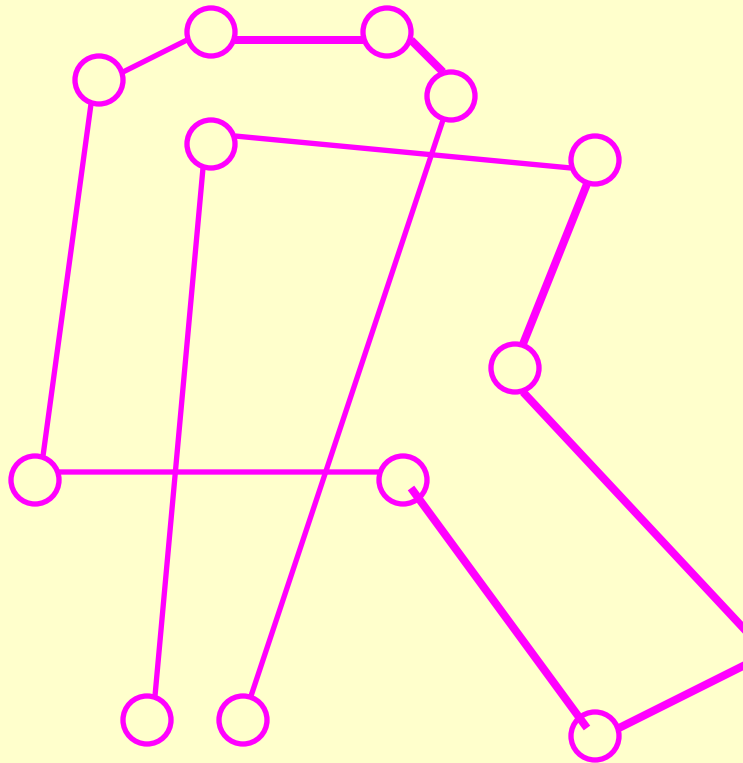


*Tryk for at komme videre.....
Tryk Alt+F4 for at afslutte.*



Jeg foretrækker
B-banen

C-banen



115

Sådan...indtil nu!

Nu mangler
C-banen, den skal
være mellemsvær..



*Tryk for at komme videre.....
Tryk Alt+F4 for at afslutte.*

GRIMSTRUP KRAT

MÅLESTOK 1 : 10.000

ÆKVIDISTANCE 2,5 m

FREMSTILLET 1994

Signaturforklaring

- let gennemløbelig skov
- langsomt gennemløbelig skov
- svært gennemløbelig skov
- svært gennemtrængelig skov
- landevej
- god skovvej
- sti
- utydelig sti
- hugning
- bevningsgrænse
- åbne områder
- undervegetation
- højdekurver
- lavninger
- høje
- hul, vandhul
- punkthøj
- dige
- rende, lille rende
- skrænt
- mose
- dyrket mark
- åbent kulturland
- bebyggelse, have
- ruin
- træstub
- myretue
- sten
- fodersted



Orienteringskort udgivet af Dansk Orienteringsforbund

Rekognosceret og tegnet af Orienteringsklubben Esbjerg.

Løb kun med skovejerens tilladelse.

Omarbejdet til orienteringsformål på grundlag af Kort- og Matrikelstyrelsens kortmateriale. Udgivet af DOF med KMS's tilladelse A 112-84. 1 2 3 4 5

E5d

IS41

© COPYRIGHT. KMS og DOF. Udgivet 1994.

C-banen

Jeg prøver lige at
genbruge lidt
poster

Poster fra D-banen
er OK, men ikke
alle fra A/B-banen..

Skole



*Tryk for at komme videre.....
Tryk Alt+F4 for at afslutte.*

GRIMSTRUP KRAT

MÅLESTOK 1 : 10.000

ÆKVIDISTANCE 2,5 m

FREMSTILLET 1994

Signaturforklaring

- let gennemløbelig skov
- langsomt gennemløbelig skov
- svært gennemløbelig skov
- svært gennemtrængelig skov
- landevej
- god skovvej
- sti
- utydelig sti
- hugning
- bevokningsgrænse
- åbne områder
- undervegetation
- højdekurver
- lavninger
- høje
- hul, vandhul
- punkthøj
- dige
- rende, lille rende
- skrænt
- mose
- dyrket mark
- åbent kulturland
- bebyggelse, have
- ruin
- træstub
- myretue
- sten
- fodersted



Orienteringskort udgivet af Dansk Orienteringsforbund

Rekognosceret og tegnet af Orienteringsklubben Esbjerg.

Løb kun med skovejerens tilladelse.

Omarbejdet til orienteringsformål på grundlag af Kort- og Matrikelstyrelsens kortmateriale. Udgivet af DOF med KMS's tilladelse A 112-84. 1 2 3 4 5

E5d

IS41

© COPYRIGHT. KMS og DOF. Udgivet 1994.

C-banen

Her er jeg godt på vej –
Der mangler
mindst en post
Det løser måske
også B-banens
problem ?

Skole



*Tryk for at komme videre.....
Tryk Alt+F4 for at afslutte.*

GRIMSTRUP KRAT

MÅLESTOK 1 : 10.000

ÆKVIDISTANCE 2,5 m

FREMSTILLET 1994

Signaturforklaring

- let gennemløbelig skov
- langsomt gennemløbelig skov
- svært gennemløbelig skov
- svært gennemtrængelig skov
- landevej
- god skovvej
- sti
- utydelig sti
- hugning
- bevningsgrænse
- åbne områder
- undervegetation
- højdekurver
- lavninger
- høje
- hul, vandhul
- punkthøj
- dige
- rende, lille rende
- skrænt
- mose
- dyrket mark
- åbent kulturland
- bebyggelse, have
- ruin
- træstub
- myretue
- sten
- fodersted

Jeg er ny

Skole

C-banen

Her er jeg godt på vej –
Der mangler
mindst en post
Det løser måske
også B-banens
problem ?



Orienteringskort udgivet af Dansk Orienteringsforbund

Rekognosceret og tegnet af Orienteringsklubben Esbjerg.

Løb kun med skovejerens tilladelse.

Omarbejdet til orienteringsformål på grundlag af Kort- og Matrikelstyrelsens kortmateriale. Udgivet af DOF med KMS's tilladelse A 112-84. 1 2 3 4 5

E5d

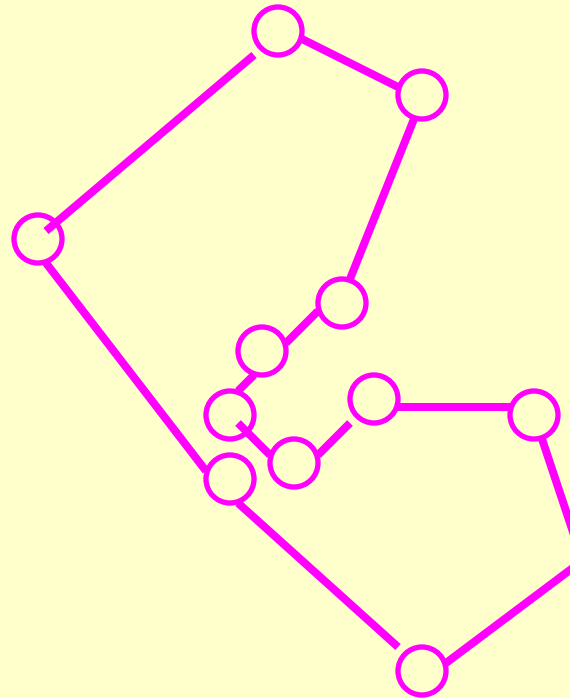
IS41

© COPYRIGHT. KMS og DOF. Udgivet 1994.



Tryk for at komme videre.....
Tryk Alt+F4 for at afslutte.

C-banen



119

Færdig med dig ..

Og så



*Tryk for at komme videre.....
Tryk Alt+F4 for at afslutte.*

GRIMSTRUP KRAT

MÅLESTOK 1 : 10.000

ÆKVIDISTANCE 2,5 m

FREMSTILLET 1994

Signaturforklaring

-  let gennemløbelig skov
-  langsomt gennemløbelig skov
-  svært gennemløbelig skov
-  svært gennemtrængelig skov
-  landevej
-  god skovvej
-  sti
-  åbne områder
-  undervegetation
-  højdekurver
-  lavninger
-  høje
-  hul, vandhul
-  punkthøj
-  dige
-  rende, lille rende
-  skrænt
-  mose
-  dyrket mark
-  åbent kulturland
-  bebyggelse, have
-  ruin
-  træstub
-  myretue
-  sten
-  fodersted

Jeg er ny



Orienteringskort udgivet af Dansk Orienteringsforbund

Rekognosceret og tegnet af Orienteringsklubben Esbjerg.

Løb kun med skovejerens tilladelse.

Omarbejdet til orienteringsformål på grundlag af Kort- og Matrikelstyrelsens kortmateriale. Udgivet af DOF med KMS's tilladelse A 112-84. 1 2 3 4 5

E5d

IS41

© COPYRIGHT. KMS og DOF. Udgivet 1994.

B-banen

Tilbage til B-banen

Vi skal finde ca. 1 km som skal klippes af...

Den nye post

Skole



*Tryk for at komme videre.....
Tryk Alt+F4 for at afslutte.*

GRIMSTRUP KRAT

MÅLESTOK 1 : 10.000

ÆKVIDISTANCE 2,5 m

FREMSTILLET 1994

Signaturforklaring

- let gennemløbelig skov
- langsomt gennemløbelig skov
- svært gennemløbelig skov
- svært gennemtrængelig skov
- landevej
- god skovvej
- sti
- utydelig sti
- hugning
- bevningsgrænse
- åbne områder
- undervegetation
- højdekurver
- lavninger
- høje
- hul, vandhul
- punkthøj
- dige
- rende, lille rende
- skrænt
- mose
- dyrket mark
- åbent kulturland
- bebyggelse, have
- ruin
- træstub
- myretue
- sten
- fodersted



Orienteringskort udgivet af Dansk Orienteringsforbund

Rekognosceret og tegnet af Orienteringsklubben Esbjerg.

Løb kun med skovejerens tilladelse.

Omarbejdet til orienteringsformål på grundlag af Kort- og Matrikelstyrelsens kortmateriale. Udgivet af DOF med KMS's tilladelse A 112-84. 1 2 3 4 5

E5d

IS41

© COPYRIGHT. KMS og DOF. Udgivet 1994.

B-banen

..giver muligheder.

Fra D-banen låner
vi en vendepost

Sådan....

Skole



*Tryk for at komme videre.....
Tryk Alt+F4 for at afslutte.*

GRIMSTRUP KRAT

MÅLESTOK 1 : 10.000

ÆKVIDISTANCE 2,5 m

FREMSTILLET 1994

Signaturforklaring

- let gennemløbelig skov
- langsomt gennemløbelig skov
- svært gennemløbelig skov
- svært gennemtrængelig skov
- landevej
- god skovvej
- sti
- utydelig sti
- hugning
- bevningsgrænse
- åbne områder
- undervegetation
- højdekurver
- lavninger
- høje
- hul, vandhul
- punkthøj
- dige
- rende, lille rende
- skrænt
- mose
- dyrket mark
- åbent kulturland
- bebyggelse, have
- ruin
- træstub
- myretue
- sten
- fodersted



Orienteringskort udgivet af Dansk Orienteringsforbund

Rekognosceret og tegnet af Orienteringsklubben Esbjerg.

Løb kun med skovejerens tilladelse.

Omarbejdet til orienteringsformål på grundlag af Kort- og Matrikelstyrelsens kortmateriale. Udgivet af DOF med KMS's tilladelse A 112-84. 1 2 3 4 5

E5d

IS41

© COPYRIGHT. KMS og DOF. Udgivet 1994.

B-banen

..giver muligheder.

Fra D-banen låner
vi en vendepost
Sådan....

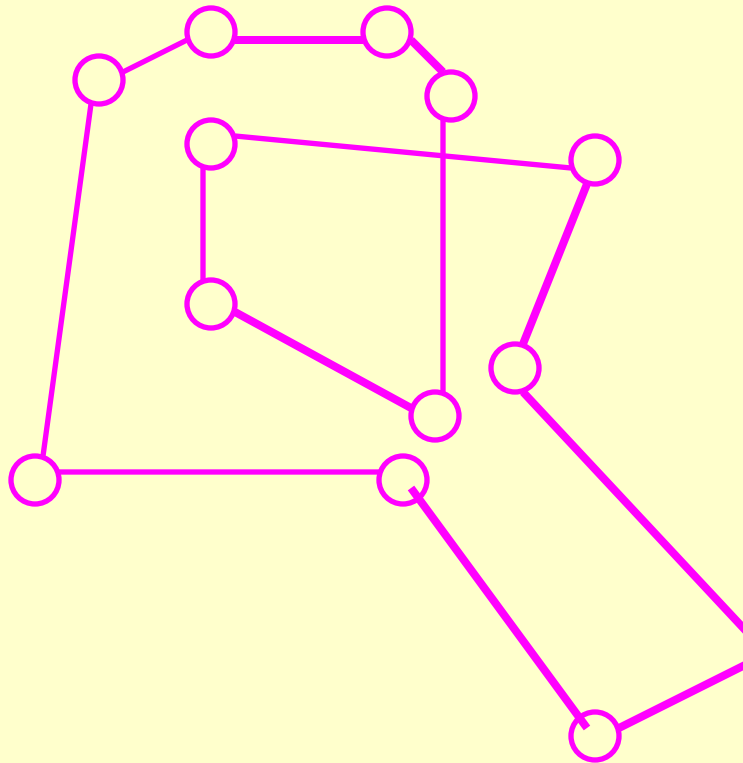
Lige mål igen...
6,3 km er OK...

Skole



*Tryk for at komme videre.....
Tryk Alt+F4 for at afslutte.*

B-banen



123

Lidt rundtosset...

Nu lidt oversigt...



*Tryk for at komme videre.....
Tryk Alt+F4 for at afslutte.*

Her er løsningen ...

Bane	Længde	Sværhed	Bemærkninger
A-banen	9,3 km 15 poster	Svær	Mange vejvalg. Poster og delstræk i terræn. Evt. momenttræning
B-banen	6,3 km 12 poster	Svær	Som A - blot kortere - ofte en del af A-banen
C-banen	4,1 km 11 poster	Mellemsvær	Flere vejvalg. Et følger vej og Posterne i terræn nær/på opfang.
D-banen	2,3 km 7 poster	Begynder/Let	Et vejvalg. Mange poster, der står ved sti og vej.

Det er et
træningsløb du
har lavet.....



*Tryk for at komme videre.....
Tryk Alt+F4 for at afslutte.*

GRIMSTRUP KRAT

MÅLESTOK 1 : 10.000

ÆKVIDISTANCE 2,5 m

FREMSTILLET 1994

Signaturforklaring

- let gennemløbelig skov
- langsomt gennemløbelig skov
- svært gennemløbelig skov
- svært gennemtrængelig skov
- landevej
- god skovvej
- sti
- utydelig sti
- hugning
- bevoksningsgrænse
- åbne områder
- undervegetation
- højdekurver
- lavninger
- høje
- hul, vandhul
- punkthøj
- dige
- rende, lille rende
- skrænt
- mose
- dyrket mark
- åbent kulturland
- bebyggelse, have
- ruin
- træstub
- myretue
- sten
- fodersted



Orienteringskort udgivet af Dansk Orienteringsforbund

Rekognosceret og tegnet af Orienteringsklubben Esbjerg.

Løb kun med skovejerens tilladelse.

Omarbejdet til orienteringsformål på grundlag af Kort- og Matrikelstyrelsens kortmateriale. Udgivet af DOF med KMS's tilladelse A 112-84. 1 2 3 4 5

E5d

IS41

© COPYRIGHT. KMS og DOF. Udgivet 1994.

Masterkort

25 poster i skoven
til 4 baner.....

Nu er dit
hjemmearbejde
gjort –

Skole



*Tryk for at komme videre.....
Tryk Alt+F4 for at afslutte.*

Her er vi alle sammen
Vi glæder os til at løbe dit træningsløb.....
God arbejdslyst



Jeg vil også være med

Husk at tryk Alt+F4 for at
afslutte.

